



Radio d'alertes météo
modèle de table no 08505

Guide d'instructions

- 1 Introduction : à propos de la radio d'alertes météo
- 3 Survol des fonctions

Section 1 : Configuration

- 6 Installation des piles et démarrage
- 7 Adaptateur d'alimentation CA
- 9 Configuration rapide
Entrée du code FIPS, Configuration du canal,
Fuseau horaire, HA, Réglage de l'heure courante,
Réglage de la date courante

Section 2 : Utilisation de votre radio d'alertes météo

- 12 Réception
- 12 Modes d'écoute
- 13 Réception des alertes
- 13 Arrêt des alertes
- 13 Visionnement de l'historique des messages d'alerte
- 14 Commande du volume, Rétroéclairage, Vitesse de défilement, Prise pour casque d'écoute
- 15 Configuration manuelle
Édition du code FIPS, Édition du canal, Édition de l'heure/date, Édition des alertes, Sélection de la langue

Section 3 : Dépannage et référence

- 17 Dépannage
- 18 Caractéristiques techniques
- 19 Référence: Tableau de description des alertes
- 26 Trouver un code de région canadienne (CLC)

Liste des pièces modèle de table no 08505

- 1 Radio d'alertes météo
- 2 Adaptateur d'alimentation CA



Introduction

La radio d'alertes météo 08505 de Acurite^{MD} reçoit les messages encodés d'alerte civile et météorologique des stations de radiodiffusion météorologiques de la National Oceanic and Atmospheric Administration (NOAA). Ces stations de radiodiffusion sont situées partout aux États-Unis. NOAA (Radiométéo d'Environnement Canada) se sert de plus de 1000 tours à travers les 50 États, Puerto Rico, les îles Vierges américaines et dans les territoires du Pacifique des États-Unis. Cette radio d'alertes météo utilise l'encodage de message pour région déterminée (« Specific Area Message Encoding », ou S.A.M.E.) pour identifier des zones particulières, comme les comtés ou des régions d'un État. Cette technologie réduit le nombre de fausses alertes, c.-à-d. des messages d'alerte qui ne s'appliquent pas à votre région.

La radio d'alertes météo 08505 de Acurite^{MD} capte les 7 canaux d'alertes météo de NOAA (Radiométéo d'Environnement Canada). Lorsqu'une alerte officielle est reçue, la radio démarre automatiquement et vous entendez la tonalité et le bulletin parlé. Le type et le message de l'alerte défilent sur l'affichage. L'un des témoins DEL codés en couleur s'allume aussi, indiquant le type de message reçu; un « Avis » est dénoté par le jaune, une « Veille » par l'orange et un « Avertissement » par le rouge.

La radio d'alertes météo possède aussi un adaptateur d'alimentation CA. L'adaptateur d'alimentation CA est la source d'alimentation principale de la radio. En situation d'urgence, vous pourriez devoir apporter la radio vers une zone sécuritaire; la radio possède un compartiment des piles pour l'alimentation par des piles alcalines standards (non fournies). Cette fonction offre aussi une source d'alimentation de secours en cas de panne de courant.

Veillez lire ce guide pour en savoir plus sur la radio d'alertes météo de Acurite^{MD}. Gardez ce guide pour référence future.

IMPORTANT!

Cette radio météorologique N'est PAS à l'épreuve de l'eau. Pour réduire le risque d'incendie, de choc électrique ou de dommages à l'appareil, ne l'exposez pas à la pluie, à l'humidité et ne l'immergez pas sous l'eau.

Cet appareil peut être alimenté par trois (3) piles alcalines AA de 1,5 V (non fournies). L'utilisation de piles rechargeables n'est pas recommandée. Cette radio NE possède PAS de circuit de recharge et NE rechargera PAS et N'alimentera PAS les piles.

Pour réduire le risque de choc électrique, NE désassemblez et NE modifiez PAS cet appareil. Faites appel à un technicien autorisé par le fabricant lorsque des réparations sont nécessaires. L'ouverture du boîtier de la radio ou de l'adaptateur d'alimentation annule la garantie. Cet appareil NE contient AUCUNE pièce réparable par l'utilisateur.

TESTEZ LA RÉCEPTION DU SIGNAL AVANT DE VOUS FIER À CET APPAREIL EN SITUATION D'URGENCE. La RÉCEPTION du TEST du service météorologique national est la meilleure manière de vous assurer que votre radio recevra bien le signal lors d'une situation d'urgence. Le service météorologique national (NWS) effectue un test hebdomadaire obligatoire (RWT) de la radio d'alertes météo et tous risques de NOAA (Radiométéo d'Environnement Canada) tous les mercredis entre 11 h et midi (heure du Centre), lorsque les conditions météorologiques le permettent.

Le test se compose du code SAME RWT, d'une courte tonalité et d'un message expliquant le test. Si le mauvais temps empêche la diffusion du test le mercredi, il est remis au prochain jour de beau temps. Si le test n'est pas effectué le vendredi, il est remis au mercredi suivant.



Fonctions de l'affichage

RÉTROÉCLAIRAGE DE L’AFFICHAGE


L’affichage ACL offre un rétroéclairage bleu pour faciliter la lecture pendant la nuit. Le rétroéclairage est momentané lorsque la radio est alimentée par les piles et constamment allumé ou éteint lorsqu’elle est alimentée par AC à l’aide de l’adaptateur d’alimentation CA fourni.

INDICATEUR DE LA FORCE DU SIGNAL

Cet indicateur vous permet de connaître la force du signal de la radio de NOAA.

CANAL COURANT

Affiche le canal couramment sélectionné. Il y a 7 fréquences de canal de la radio météorologique. Le canal offrant le plus fort signal est sélectionné automatiquement lors du DÉMARRAGE RAPIDE.



ZONE D’AFFICHAGE DES MESSAGES

Cette zone sert à afficher le type d’alerte et l’alerte spécifique émise, ainsi que le texte du menu.

INDICATEUR D’ALIMENTATION CA

Cette icône indique lorsque l’appareil est alimenté par CA.

INDICATEUR DE PILES FAIBLES

Cette icône indique lorsque les piles installées dans l’appareil sont faibles.

INDICATEUR DU MODE MENU

Cette icône indique lorsque vous êtes en mode Menu.

INDICATEUR DU MODE HISTORIQUE

Cette icône indique lorsque vous visionnez les avis, veilles et avertissements précédents.

INDICATEURS DU MODE D’ÉCOUTE

Sélectionnez l’un des trois modes d’écoute en appuyant sur le bouton « ÉCOUTE ».



SOURDINE : l’appareil ne sonnera pas les alertes audio pour vous avertir des avis ou veilles. Les **AVERTISSEMENTS** activeront l’alerte audio pour vous avertir; les avertissements ne peuvent être bloqués.



AUTO ON : l’appareil sonnera automatiquement l’alerte audio pour vous avertir de tous les avis, veilles et avertissements qu’il est programmé pour recevoir.



ON : l’appareil affiche ON lorsque vous activez manuellement les bulletins météorologiques.

INDICATEUR DU VOLUME

Sélectionnez le niveau du volume en appuyant sur les boutons « VOLUME » situés de chaque côté de l’appareil.

SOURDINE : l’indicateur du volume est désactivé lorsque la radio est en sourdine. L’appareil ne sonnera pas les alertes audio pour vous avertir des avis ou veilles. Les **AVERTISSEMENTS** activeront l’alerte audio pour vous avertir; les avertissements ne peuvent être bloqués et sonneront à un volume obligatoirement élevé pour s’assurer que l’utilisateur entend l’avertissement.

Installation des piles de secours

RETIREZ LE
COUVERCLE DU
COMPARTIMENT
DES PILES



INSTALLEZ TROIS (3)
PILES AA ALCALINES
STANDARDS



Vue du dessous de la radio

Après avoir installé les piles, l'audio des bulletins météorologiques démarre automatiquement. Si vous désirez mettre en sourdine l'audio des bulletins météorologiques, appuyez sur le bouton « ÉCOUTE ».

REMARQUE: L'adaptateur d'alimentation est la source d'alimentation principale de cette radio météorologique. Les piles offrent une

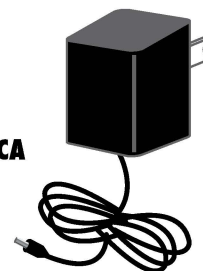
alimentation de secours en cas de panne de courant et vous permettent de vous déplacer rapidement et d'apporter votre radio lorsque vous vous rendez dans une zone sécuritaire en situation d'urgence.

La radio interne « écoute » toujours les alertes, même lorsque le haut-parleur est coupé. Cela nécessite beaucoup de puissance; en conséquence, la radio météorologique ne peut être alimentée que pendant trois jours par les piles.

Adaptateur d'alimentation

Après avoir démarré et installé la radio, vous devez brancher l'adaptateur d'alimentation pour alimenter la radio météorologique. L'icône « ⚡ » s'affiche pour indiquer que la radio est branchée et alimentée par l'adaptateur CA.

Adaptateur CA



**INDICATEUR
D'ALIMENTATION CA**

CONSEILS DE SÉCURITÉ CONCERNANT LES PILES : Nettoyez les bornes des piles ainsi que celles de l'appareil avant d'installer les piles. Retirez les piles de l'appareil s'il n'est pas utilisé pendant une période prolongée. Respectez le diagramme de polarité (+/-) du compartiment des piles. Retirez rapidement les piles déchargées de l'appareil. Débarrassez-vous correctement des piles usagées. Seules les piles du même type ou d'un type équivalent sont recommandées. N'incinerez PAS les piles usagées. NE vous débarrassez PAS des piles en les incinérant; les piles pourraient exploser ou couler. NE mélangez PAS de nouvelles et d'anciennes piles ou des piles de types différents (alcaline/standard). N'utilisez PAS des piles rechargeables. NE rechargez PAS des piles non rechargeables. NE court-circuitez PAS les bornes d'alimentation.

Configuration

Après avoir démarré la radio, votre radio est prête à recevoir les alertes d'urgence du service météorologique national. Nous vous recommandons d'entrer votre code radio de région spécifique (code FIPS), ce qui réduira le nombre de fausses alertes (des alertes qui ne s'appliquent pas à votre région). Aussi, vous devrez configurer vos préférences, comme la date et l'heure.

La manière la plus simple de vous assurer que toutes vos préférences sont configurées est d'utiliser le processus de configuration rapide. Ce processus ne prend que quelques minutes à compléter.

Si vous êtes plus expérimentés en ce qui concerne les radios d'alerte météorologique, vous pourriez préférer entrer manuellement plusieurs codes de région FIPS et sélectionner manuellement votre canal; le mode de configuration manuelle vous permet de le faire.

REMARQUE : Tous les codes FIPS entrés restent en mémoire, même si l'alimentation de la radio est interrompue lorsque les piles sont déchargées et qu'elle n'est plus alimentée. Pour effacer tous les codes entrés et réinitialiser la radio à la configuration par défaut, consultez la rubrique « Dépannage » de ce guide.



Veuillez NE PAS rapporter ce produit au magasin.
Pour du soutien technique et des renseignements sur le retour du produit, veuillez appeler :
Service à la clientèle : **877-221-1252** Lun au ven, de 8 h à 16 h (HNC)

www.aucrite.com

CONFIGURATION RAPIDE

Après avoir démarré la radio, vous devez configurer vos préférences. La plupart des préférences de base peuvent être configurées par le processus de configuration rapide.

Pour accéder au menu de configuration rapide, appuyez sur le bouton « MENU » de la radio. L'affichage indique < SELECT >. Pour sélectionner le menu de configuration rapide, naviguez vers la droite en appuyant sur le bouton de navigation « ► ». Appuyez sur « OK » pour ouvrir la Configuration rapide. En tout temps, vous pouvez quitter le menu en appuyant sur le bouton « MENU ».

1. Entrée du code FIPS

Pour trouver votre numéro SAME (code FIPS), appelez le service météorologique national sans frais au **1-888-NWS-SAME** (1-888-697-7263) ou visitez le site web ci-dessous.

www.weather.gov/nwr/indexnw.htm#sametable

MON CODE FIPS _____

La radiodiffusion météorologique de NOAA est encodée par l'encodage des messages pour région spécifique (S.A.M.E.). **SAME** vous permet de personnaliser les alertes pour vous avertir des conditions météorologiques applicables à votre région, permettant de réduire le nombre d'alertes indésirables. **SAME** est activé automatiquement lorsque vous entrez votre code **FIPS**.

Un code du système fédéral de traitement des informations, ou **FIPS**, est un code de six chiffres qui identifie votre État et votre comté/paroisse aux États-Unis. La sélection par défaut du code FIPS est « 000000 », ce qui permet à la radio de recevoir tous les avis, veilles et avertissements. Pour personnaliser les alertes que vous recevez pour votre région, vous devez entrer le code FIPS de votre région.

Pour entrer votre code, appuyez sur les boutons de navigation « ▲ » ou « ▼ » pour régler le chiffre courant (clignotant). Appuyez sur les boutons de navigation « ► » ou « ◀ » pour vous déplacer au chiffre que vous désirez modifier.

Lorsque vous avez terminé d'entrer votre code de région de six chiffres (numéro SAME/code FIPS), appuyez sur le bouton « OK ».

2. Configuration du canal

Après avoir entré votre code FIPS, l'affichage indique « CODE FIPS ENTRÉ » et passe automatiquement à « CONF CANAL - APP OK POUR BALAYER ». Après que vous avez appuyé sur OK, la radio balaye automatiquement pour trouver le signal le plus fort. L'affichage indique « RECHERCHE ».

Après le balayage, l'affichage indique « LE PLUS FORT SIGNAL EST LE CANAL _ ». C'est le canal dont le signal reçu par la radio est le plus fort.

3. Fuseau horaire

Après que la radio a sélectionné le signal le plus fort, le processus de configuration rapide passe à « ENTREZ FUSEAU HORAIRE ». Pour entrer votre fuseau horaire, appuyez sur les boutons de navigation « ▼ » ou « ▲ » pour trouver votre fuseau horaire. Appuyez sur le bouton « OK » pour confirmer votre sélection.

4. Observation de l'heure avancée (HA)

Après avoir réglé votre fuseau horaire, le processus de configuration rapide passe automatiquement à la configuration de l'heure avancée. L'affichage indique « HA ON »; appuyez sur les boutons de navigation « ▲ » ou « ▼ » pour sélectionner « ON » ou « OFF » pour sélectionner l'observation ou non de l'heure avancée dans votre région. Appuyez sur le bouton « OK » pour confirmer votre sélection.

5. Entrée de l'heure courante

Après avoir sélectionné l'observation de l'heure avancée dans votre région, le processus de configuration rapide passe automatiquement au réglage de l'heure courante. L'affichage indique « 12 : 00 AM » par défaut. Vous devez d'abord régler les heures; appuyez sur les boutons « ▼ » ou « ▲ » pour modifier le champ des heures puis appuyez sur le bouton « ► » pour passer au réglage des minutes. À nouveau, appuyez sur les boutons « ▼ » ou « ▲ » pour modifier le champ des minutes puis appuyez sur le bouton de navigation « ► » pour passer au réglage de AM ou PM. Appuyez sur les boutons « ▼ » ou « ▲ » pour sélectionner « AM » ou « PM ». Appuyez sur le bouton « OK » pour confirmer votre sélection.

6. Date courante

Après avoir réglé l'heure courante, la Configuration rapide passe automatiquement au réglage de la date. L'affichage indique « MOIS 01 ». Modifiez le mois en appuyant sur les boutons de navigation « ▼ » ou « ▲ »; appuyez sur « OK » pour confirmer votre sélection.

Ensuite, vous devez modifier le jour en appuyant sur les boutons de navigation « ▼ » ou « ▲ »; appuyez sur « OK » pour confirmer votre sélection.

Finalement, vous devez modifier l'ANNÉE en appuyant sur les boutons de navigation « ▼ » ou « ▲ »; appuyez sur « OK » pour confirmer votre sélection.

Le processus de configuration rapide est maintenant terminé

Le processus de configuration rapide est maintenant terminé; l'affichage indique « CONF TERMINÉE » et revient à l'affichage de l'horloge par défaut à l'écran principal.

Emplacement


Il est important de choisir un endroit où la radio peut recevoir le signal des alertes d'urgence, comme près d'une fenêtre sur un mur extérieur. Pour vérifier rapidement la réception radio dans votre résidence, démarrez la radio en appuyant à plusieurs reprises sur le bouton « ÉCOUTE » jusqu'à ce que vous entendiez le haut-parleur s'activer.

Vous pourriez aussi privilégier un endroit où vous entendrez plus facilement la tonalité d'alerte ou verrez le témoin lumineux d'alerte.

Gardez la radio loin des sources électroniques d'interférence, comme les moniteurs d'ordinateur et les téléviseurs, les autres radios, les moteurs, les fours à micro-ondes, etc. Cette radio est conçue pour être installée sur une table; installez l'appareil sur une surface plane sèche, à l'abri de l'humidité.

Utilisation de votre radio météorologique

Réception

L'affichage indique «  » si la réception est optimale; appuyez sur le bouton « ÉCOUTE » pour vérifier manuellement et entendre la qualité de la réception. Si la réception est mauvaise, vous pourriez devoir déplacer la radio vers un mur extérieur et près d'une fenêtre.

La RÉCEPTION du TEST HEBDOMADAIRE est la meilleure manière de vous assurer que votre radio recevra bien le signal lors d'une situation d'urgence. Le service météorologique national (NWS) effectue un test hebdomadaire obligatoire (RWT) de la radio d'alertes météo et tous risques de NOAA tous les mercredis entre 11 h et midi (heure du Centre), lorsque les conditions météorologiques le permettent.

Le test se compose du code SAME RWT, d'une courte tonalité et d'un message expliquant le test. Si le mauvais temps empêche la diffusion du test le mercredi, il est remis au prochain jour de beau temps. Si le test n'est pas effectué le vendredi, il est remis au mercredi suivant.

Modes d'écoute

La radio météorologique offre trois modes de configuration des alertes et de l'écoute des bulletins météorologiques. Appuyez sur le bouton « ÉCOUTE » pour basculer entre les modes.

SOURDINE : lorsque l'affichage indique «  », vous entendrez les alertes AUDIO des AVERTISSEMENTS seulement. Les avis et les veilles apparaîtront sur l'affichage et le témoin DEL s'allumera, mais vous n'entendrez pas le bulletin audio.

AUTO ON : lorsque l'affichage indique « AUTO », vous entendrez le bulletin audio pour TOUS les avis, veilles et avertissements que la radio est programmée pour recevoir. Aussi, le message d'alerte défilera sur l'affichage et le témoin DEL s'allumera.

ÉCOUTE : lorsque l'affichage indique «   », les bulletins météorologiques sont activés (ON).

Réception des alertes

Si la radio est configurée à « AUTO », lorsque toute alerte (avis, veille ou avertissement) est émise par le NWS, la radio démarre et vous entendez le bulletin météorologique audio. Aussi, un texte indiquant le type de l'alerte (avis, veille ou avertissement) défile sur l'affichage et le témoin approprié s'allume.

Arrêt des alertes

Lorsque vous entendez une alerte, appuyez sur le bouton « ARRÊT DE L'ALERTE » pour couper la tonalité. Si vous laissez la radio en mode sourdine, vous n'entendrez pas le bulletin audio et la tonalité des avis et des veilles. Vous n'entendrez que les AVERTISSEMENTS; ceux-ci ne peuvent être bloqués de quelque manière, comme mandaté par NOAA.

Visionnement de l'historique des messages d'alerte

La radio d'alertes météo garde en mémoire jusqu'à quatre messages, selon l'ordre où ils ont été reçus.

Pour visionner les messages dans l'historique, lorsque la radio affiche l'horloge par défaut, appuyez sur les boutons de navigation « ▲ » ou « ▼ » pour basculer à travers les quatre derniers messages reçus. Le témoin du mode HISTORIQUE (HIST) s'allume pour confirmer que vous visionnez d'anciens messages d'alerte.

Si aucun message n'a été reçu, l'affichage indique « AUCUN MESSAGE ».

REMARQUE : s'il n'y a pas de message dans l'historique et que la radio n'a pas perdu son alimentation, vous pourriez avoir un problème de réception. Veuillez consulter la rubrique « Dépannage ».

Réglage du volume

Les boutons de réglage du volume sont situés à l'avant de la radio. L'un des dix niveaux de volume est indiqué par l'icône du volume de l'affichage. Le volume augmente automatiquement à son niveau le plus élevé lorsqu'un AVERTISSEMENT est reçu, comme mandaté par NOAA (Radiométéo d'Environnement Canada).

Rétroéclairage

La radio offre un rétroéclairage bleu pour illuminer l'affichage et faciliter la lecture lorsque la lumière est faible. Le rétroéclairage est activé automatiquement pendant dix secondes lorsque vous appuyez sur un bouton.

Le rétroéclairage peut être constamment allumé ou éteint lorsque la radio est alimentée par CA à l'aide de l'adaptateur d'alimentation CA fourni. Appuyez sur le bouton « ÉCLAIRAGE » pour allumer ou éteindre le rétroéclairage. Le rétroéclairage de l'affichage ET les témoins DEL s'allument automatiquement lorsqu'une alerte est reçue.

Modification de la vitesse de défilement

La vitesse de défilement de la zone des messages peut être accélérée ou ralentie. Lorsque la radio affiche l'horloge par défaut, appuyez sur le bouton de navigation « ► ». L'affichage indique « VIT DÉFILEMENT _ ». Appuyez sur « ▲ » ou « ▼ » pour sélectionner la vitesse de défilement 1, 2 ou 3 (3 étant la plus rapide). Appuyez sur le bouton « OK » pour confirmer votre sélection.

Antenne télescopique

La radio d'alertes météo possède une antenne télescopique intégrée qui peut être orientée pour mieux recevoir le signal. Cette antenne N'est PAS amovible, mais elle peut être pliée et « entreposée » à l'arrière du boîtier de la radio pour l'entreposage et en faciliter le transport.

Prise pour casque d'écoute

La radio d'alertes météo offre une prise de 3,5 mm (standard) pour casque d'écoute située sur la bordure supérieure du boîtier de la radio. Vous pouvez brancher un casque d'écoute standard ou des haut-parleurs à alimentation externe pour écouter les bulletins météo.

Configuration manuelle

La plupart des préférences de base peuvent être configurées par le processus de configuration rapide. La configuration manuelle offre des options plus avancées.

Pour accéder au menu de configuration manuelle, appuyez sur le bouton « MENU » de la radio. L'affichage indique « SELECT » (SÉLECTION). Pour sélectionner le menu de configuration manuelle, naviguez vers la gauche en appuyant sur le bouton de navigation « ◀ ». Appuyez sur « OK » pour ouvrir la configuration manuelle. Vous pouvez quitter le menu en appuyant sur « MENU ».

Dans le menu de configuration manuelle, vous pouvez défiler à travers les options en appuyant sur les boutons « ► » ou « ◀ ». Appuyez sur « OK » pour confirmer votre sélection. Les options de la configuration manuelle sont : ÉDITION DU CODE FIPS, ÉDITION DU CANAL, ÉDITION DE L'HEURE/DATE, ÉDITION DES ALERTES, CONFIGURATION DE LA LANGUE.

1. Édition du code FIPS

Si vous désirez modifier le numéro SAME ou le code FIPS préalablement entré, cette option vous permet de le faire. Appuyez sur le bouton « OK » pour modifier votre code FIPS.

Pour modifier votre code, appuyez sur les boutons de navigation « ▲ » ou « ▼ » pour modifier le chiffre courant (clignotant). Appuyez sur le bouton de navigation « ► » pour vous déplacer vers la droite et modifier le chiffre suivant.

Lorsque vous avez terminé d'entrer votre code de région de six chiffres (numéro SAME/code FIPS), appuyez sur le bouton « OK ».

L'affichage indique « AJOUT AUTRE CODE FIPS ». Étant donné que les régions de diffusion de NOAA se recoupent, vous pourriez désirer entrer plus d'une région S.A.M.E. Cela s'applique surtout si vous habitez près de la frontière d'un comté; vous pourriez désirer recevoir les alertes du comté voisin. Si vous désirez ajouter un autre code FIPS, appuyez sur les boutons de navigation « ▲ » ou « ▼ » pour sélectionner « OUI ». Appuyez sur « OK » pour confirmer votre sélection. Entrez jusqu'à dix codes FIPS en mémoire de la même manière dont vous avez entré votre premier code FIPS, à l'aide des boutons de navigation.

REMARQUE : L'entrée de codes FIPS permet à la radio de recevoir seulement les alertes émises par votre station locale. L'entrée du code d'un État éloigné NE vous permettra PAS de recevoir des messages d'alerte de cet État.

2. Édition du canal

Si vous désirez choisir manuellement un canal, sélectionnez « ÉDITION CANAL ». L'affichage indique « SÉLECT CANAL _ »; appuyez sur les boutons de navigation « ▲ » ou « ▼ » pour sélectionner l'un des sept canaux de diffusion de NOAA.

Si vous désirez sélectionner le canal recommandé, visitez le site web de NOAA et trouvez le canal approprié pour votre région dans le tableau offert. Trouvez votre État puis cherchez votre comté dans la liste.


www.nws.noaa.gov/new/index.htm

3. Édition de l'heure/date

Pour modifier le fuseau horaire, l'observation de l'HA, l'heure et la date, sélectionnez « ÉDITION HEURE/DATE ». Utilisez les boutons de navigation pour configurer chaque sélection puis appuyez sur le bouton « OK » pour confirmer vos sélections. (Consultez la page 10 pour la manière à suivre pour modifier l'heure et la date).

4. Édition des alertes

Votre radio d'alertes météo de Acurite vous permet de personnaliser les alertes dont vous désirez être averti. Sélectionnez le menu « ÉDITION ALERTES » pour retirer ou ajouter les avis ou veilles spécifiques dont vous désirez être averti.

Lorsque vous êtes dans le menu d'édition des alertes, un message d'alerte défile sur l'affichage. Appuyez sur « ▲ » pour activer l'alerte (l'icône d'une cloche  s'affiche pour indiquer l'activation) ou la désactiver (l'icône de cloche ne s'affiche pas).

Les avertissements ne peuvent être désactivés, mais sont affichés pour vous donner une vue d'ensemble des alertes que vous recevrez. Veuillez vous référer au « Tableau de description des alertes » à la fin de ce guide pour plus de renseignements sur les alertes offertes.

5. Langue

Pour sélectionner l'anglais, l'espagnol ou le français pour l'affichage du texte des alertes, appuyez sur les boutons de navigation pour choisir la langue désirée et appuyez sur « OK » pour confirmer votre sélection.

Problème	Solution possible
Pas d'alimentation	Assurez-vous que l'adaptateur d'alimentation CA est correctement branché à la radio et à la prise murale. L'icône « ⚡ » s'affiche pour indiquer que la radio est alimentée par l'adaptateur d'alimentation CA. Assurez-vous que les piles sont chargées en cas de panne de courant. Si la radio est alimentée par les piles seulement, son alimentation durera environ trois jours.
Pas de son venant du haut-parleur	Vérifiez que le volume est à un niveau audible. Si un haut-parleur externe ou un casque d'écoute est branché dans la prise pour casque d'écoute, le haut-parleur principal est désactivé et ne sera réactivé que lorsque le haut-parleur externe ou le casque d'écoute sera débranché.
Mauvaise réception des bulletins météorologiques	Déplacez la radio et réorientez l'antenne pour améliorer la réception. Assurez-vous que la radio est installée près d'une fenêtre sur un mur extérieur pour une réception optimale. Si vous habitez dans une région avec un signal faible, vous devez porter une attention spéciale à ce que la radio soit placée près d'une fenêtre et en hauteur afin d'obtenir la meilleure réception possible. Assurez-vous que la radio est configurée au bon canal pour la réception. Vous pourriez devoir modifier le canal. Consultez la rubrique « Configuration rapide : Configuration du canal » (page 10) pour balayer automatiquement à nouveau et trouver le signal le plus fort. Appelez le NWS pour vous assurer qu'ils transmettent.
La radio ne répond pas aux alertes météorologiques	Assurez-vous d'avoir entré le bon numéro S.A.M.E. (code FIPS) pour votre région. Appelez le NWS pour vous assurer qu'ils transmettent.
POUR RÉTABLIR LA RADIO À SA CONFIGURATION PAR DÉFAUT: Appuyez sur les boutons « ◀ », « ▶ » et « ÉCOUTE » en même temps puis sélectionnez « OUI ». REMARQUE: Vous devrez ensuite retirer puis réinstaller les piles pour compléter la RÉINITIALISATION.	

Piles : 3 piles AA (non fournies)
 Adaptateur CA : sortie de 4,5 V CC
 (adaptateur d'alimentation CA/CC fourni)
 Entrée de l'alimentation CA : 4.5 V CC

Canaux : Syntonisation numérique à verrouillage de phase sur 7 canaux de NOAA

Portée de réception RF : ~ 80 km (50 milles)

Canal 1 - 162,400 MHz

Canal 2 - 162,425 MHz

Canal 3 - 162,450 MHz

Canal 4 - 162,475 MHz

Canal 5 - 162,500 MHz

Canal 6 - 162,525 MHz

Canal 7 - 162,550 MHz

Sortie vocale : 77 dB/1 m (1 kHz)

Sensibilité : (-5 dB)

Taille : 5,08 cm (H) x 13,97 cm (L) x 16,51 cm (P)



Veillez NE PAS rapporter ce produit au magasin.
 Pour du soutien technique et des renseignements sur le retour du produit, veuillez appeler :
 Service à la clientèle : **877-221-1252** Lun au ven, de 8 h à 16 h (HNC)

www.aucrite.com

ENREGISTREMENT DU PRODUIT

Pour recevoir des mises à jour et des renseignements sur nos produits, visitez

www.aucrite.com

SUPPORT

Product Documentation
 Frequently Asked Questions (FAQ)
 Troubleshooting
 Product Registration

Tableau de description des alertes

Le tableau suivant présente tous les codes d'alerte et leur message associé qui sont émis par NOAA, ainsi que le type d'alerte. Les alertes activées par défaut à la fabrication sont indiquées par ALERTE ACTIVÉE (OUI) ou ALERTE ACTIVÉE (NON).

Code NOAA	ALERTE ACTIVÉE PAR DÉFAUT	TYPE D'ALERTE	MESSAGE D'ALERTE
ADR	NON	Avis	Message administratif
AVA	NON	Veille	Veille d'avalanche
AVW	OUI	Avertissement	Avertissement d'avalanche
BHW	OUI	Avertissement	Avertissement de danger biologique
BWW	OUI	Avertissement	Avertissement d'ébullition de l'eau
BZW	OUI	Avertissement	Avertissement de blizzard
CAE	NON	Avis	Urgence : enlèvement d'enfant
CDW	OUI	Avertissement	Avertissement de danger civil
CEM	OUI	Avertissement	Message d'urgence civile
CFA	NON	Veille	Veille d'inondation côtière
CFW	OUI	Avertissement	Avertissement d'inondation côtière
CHW	OUI	Avertissement	Avertissement de danger chimique
CWW	OUI	Avertissement	Avertissement d'eau contaminée

Code NOAA	ALERTE ACTIVÉE PAR DÉFAUT	TYPE D'ALERTE	MESSAGE D'ALERTE
DBA	NON	Veille	Veille de rupture de barrage
DBW	OUI	Avertissement	Avertissement de rupture de barrage
DEW	OUI	Avertissement	Avertissement de maladie contagieuse
DMO	NON	Avis	Exercice – démonstration
DSW	OUI	Avertissement	Avertissement de tempête de poussière
EAN	OUI	Avertissement	Avis de mesures d'urgence
EAT	OUI	Avis	Fin des mesures d'urgence
EQW	OUI	Avertissement	Avertissement de tremblement de terre
EVA	NON	Veille	Veille d'évacuation
EVI	OUI	Avertissement	Évacuation immédiate
FCW	OUI	Avertissement	Avertissement de contamination des aliments
FFA	NON	Veille	Veille de crue subite
FFS	NON	Avis	Avis de crue subite
FFW	OUI	Avertissement	Avertissement de crue subite
FLA	NON	Veille	Veille d'inondation
FLS	NON	Avis	Avis d'inondation

Code NOAA	ALERTE ACTIVÉE PAR DÉFAUT	TYPE D'ALERTE	MESSAGE D'ALERTE
FLW	OUI	Avertissement	Avertissement d'inondation
FRW	OUI	Avertissement	Avertissement d'incendie
FSW	OUI	Avertissement	Avertissement de gel rapide
FZW	OUI	Avertissement	Avertissement de gel
HLS	NON	Avis	Avis d'ouragan
HMW	OUI	Avertissement	Avertissement de matières dangereuses
HUA	NON	Veille	Veille d'ouragan
HUW	OUI	Avertissement	Avertissement d'ouragan
HWA	NON	Veille	Veille de vents violents
HWW	OUI	Avertissement	Avertissement de vents violents
IBW	OUI	Avertissement	Avertissement d'iceberg
IFW	OUI	Avertissement	Avertissement d'incendie industriel
LAE	OUI	Avis	Urgence dans la région locale
LEW	OUI	Avertissement	Avertissement de la police
LSW	OUI	Avertissement	Avertissement de glissement de terrain
NAT	NON	Avis	Test national audible

Code NOAA	ALERTE ACTIVÉE PAR DÉFAUT	TYPE D'ALERTE	MESSAGE D'ALERTE
NIC	NON	Avis	Centre national d'information
NMN	NON	Avis	Message de notification du réseau
NPT	NON	Avis	Test national périodique
NST	NON	Avis	Test national silencieux
NUW	OUI	Avertissement	Avertissement de centrale nucléaire
POS	NON	Avis	Avis de panne de courant
RHW	OUI	Avertissement	Avertissement de danger radiologique
RMT	NON	Avis	Test mensuel obligatoire
RWT	OUI	Avis	Test hebdomadaire obligatoire
SMW	OUI	Avertissement	Avertissement marin spécial
SPS	NON	Avis	Avis météorologique spécial
SPW	OUI	Avertissement	Avertissement de refuge
SVA	NON	Veille	Veille d'orage violent
SVR	OUI	Avertissement	Avertissement d'orage violent
SVS	NON	Avis	Avis de temps violent
TOA	NON	Veille	Veille de tornades

Code NOAA	ALERTE ACTIVÉE PAR DÉFAUT	TYPE D'ALERTE	MESSAGE D'ALERTE
TOE	NON	Avis	Avis de panne du service téléphonique 911
TOR	OUI	Avertissement	Avertissement de tornades
TRA	NON	Veille	Veille de tempête tropicale
TRW	OUI	Avertissement	Avertissement de tempête tropicale
TSA	OUI	Veille	Veille de tsunami
TSW	OUI	Avertissement	Avertissement de tsunami
TXB	NON	Avis	Émetteur de secours activé
TXF	NON	Avis	Porteur de l'émetteur désactivé
TXO	NON	Avis	Porteur de l'émetteur activé
TXP	NON	Avis	Émetteur principal activé
VOW	OUI	Avertissement	Avertissement de volcan
WFA	NON	Veille	Veille de feu de friches
WFW	OUI	Avertissement	Avertissement de feu de friches
WSA	NON	Veille	Veille de tempête d'hiver
WSW	OUI	Avertissement	Avertissement de tempête d'hiver
??A	NON	Veille	Veille inconnue

Code NOAA	ALERTE ACTIVÉE PAR DÉFAUT	TYPE D'ALERTE	MESSAGE D'ALERTE
NIC	NON	Avis	Urgence inconnue
NMN	NON	Avis	Avis inconnu
NPT	OUI	Avertissement	Avertissement inconnu



Pour trouver votre numéro SAME (code FIPS), appelez le service météorologique national sans frais au **1-888-NWS-SAME** (1-888-697-7263) ou visitez le site web ci-dessous.

www.weather.gov/nwr/indexnw.htm#sametable



www.acuriteweatherstation.com



QR CODE



Veuillez NE PAS rapporter ce produit au magasin.
 Pour du soutien technique et des renseignements sur le retour du produit, veuillez appeler :
 Service à la clientèle : **877-221-1252** Lun au ven, de 8 h à 16 h (HNC)

www.acrite.com

NUMÉRO DE COMTÉ/CODE FIPS

Utilisez cette page pour noter les codes que vous avez entrés pour votre radio.

COMTÉ - CODE - CANAL

Find a Canadian Location Code (CLC)

Environment Canada's Meteorological Service has developed its own unique six-digit Canadian Location Code (CLC) to identify each weather forecast and warning region in the country. The first digit is always 0, the second digit represents the province or territory, and the last four represent the individual warning region. These numeric CLC codes are a key component of SAME technology, providing the location information for all alerts.

Trouver un code de région canadienne (CLC)

Le Service météorologique d'Environnement Canada a développé son propre code de région canadienne (CLC) de six chiffres pour identifier chaque région du pays visée par les prévisions météorologiques et les avertissements. Le premier chiffre est toujours 0, le deuxième chiffre indique la province ou le territoire et les quatre derniers chiffres indiquent la région spécifique visée par l'avertissement. Ces codes numériques CLC forment un composant important de la technologie SAME, offrant de l'information de localisation pour toutes les alertes.



Alberta

CLC Codes - Alberta Warning Zone	CLC
Airdrie - Cochrane - Olds - Sundre	072200
•Mountain View County near Carstairs and Stirlingville	-072240
•Mountain View County near Olds and Didsbury	-072224
•Mountain View County near Sundre	-072210
•Mountain View County near Water Valley and Cremona	-072230
•M.D. of Rocky View near Airdrie and Crossfield	-072250
•M.D. of Rocky View near Bottrell and Madden	-072280
•M.D. of Rocky View near Cochrane and Big Hill Springs Prov. Park	-072270
Banff National Park	071400
•Banff National Park near Banff	-071440
•Banff National Park near Lake Louise	-071430
•Banff National Park near Saskatchewan River Crossing	-071420
•Clearwater County near Siffleur Wilderness Area	-071410
Bonnyville - St. Paul - Cold Lake - Lac La Biche	075100
•M.D. of Bonnyville near Bonnyville, Ardmore and Kehewin Res.	-075143
•M.D. of Bonnyville near Cold Lake and City of Cold Lake	-075144
•M.D. of Bonnyville near Elizabeth Métis and Cold Lake Res. 149	-075145
•M.D. of Bonnyville near Fishing Lake Métis	-075146
•M.D. of Bonnyville near Glendon and Moose Lake	-075142
•M.D. of Bonnyville near La Corey, Wolf Lake and Truman	-075147
•Lac La Biche County near Cold Lake Air Weapons Range	-075116
•Lac La Biche County near Fork Lake	-075115
•Lac La Biche County near Heart Lake Res. and Tower Hill Road	-075112
•Lac La Biche County near Lac La Biche and Square Lake	-075113
•Lac La Biche County near Lakeland Prov. Park and Rec. Area	-075114
•Lac La Biche County near Plamondon, Hylo and Avenir	-075111
•County of St. Paul near Ashmont, St. Vincent and St. Lina	-075131
•County of St. Paul near Elk Point and St. Edouard	-075133
•County of St. Paul near Lindbergh and Frog Lake	-075134
•County of St. Paul near St. Paul and Lafond	-075132
•Smoky Lake County near Kikino and Buffalo Lake Métis	-075121
•Smoky Lake County near Vilna, Saddle Lake and Whiteshish Lake	-075122
Brooks - Strathmore - Vulcan	072600
•M.D. of Foothills near Blackie	-072620
•County of Newell near Bassano	-072651
•County of Newell near Brooks, Rosemary and Duchess	-072653
•County of Newell near Gem	-072652
•County of Newell near Cassida and Kinbrook Island Prov. Park	-072654
•M.D. of Rocky View near Chestermore, Dalroy and Dalemead	-072610
•Siksika Reserve 146	-072633
•M.D. of Taber near Enchant	-072660
•Vulcan County near Arrowwood, Herrington and Queenstown	-072641
•Vulcan County near Carmangoy and Glenwood	-072642
•Vulcan County near Lomond, Travers and Little Bow Reservoirs	-072644
•Vulcan County near Milo	-072645
•Vulcan County near Vulcan and Ensign	-072642
•Wheatland County near Assisi	-072634
•Wheatland County near Standard and Gleichen	-072632
•Wheatland County near Strathmore, Lysal and Carseland	-072631
City of Calgary	072400
Cardston - Fort Macleod - Magrath	073200
•Blood Reserve 148 including Stand Off	-073221
•Cardston County near Cardston and Carway	-073242
•Cardston County near Del Bonilla and Kimball	-073232
•Cardston County near Hill Spring and Glenwood	-073222
•Cardston County near Magrath and Woolford Prov. Park	-073231
•Cardston County near Payne Lake and Police Outpost Prov. Park	-073241
•M.D. of Willow Creek near Fort Macleod	-073212
•M.D. of Willow Creek near Granum and Peigan Res. 147B	-073211
Crowsnest Pass - Pincher Creek - Waterton Lakes Nat. Park	073100
•Municipality of Crowsnest Pass including Coleman and Frank Peigan Reserve 147	-073140
•M.D. of Pincher Creek near Beauvais Lake Prov. Park	-073130
•M.D. of Pincher Creek near Cowley, Burmis and Maycroft	-073120
•M.D. of Pincher Creek near Pincher Creek and Twin Butte	-073160
•M.D. of Ranchland	-073110
•Waterton Lakes National Park and Blood Reserve 148A	-073170
Cypress Hills Provincial Park - Foremost	074300
•Cypress County near Cypress Hills Prov. Park and Cressday	-074340
•Cypress County near Onefour and Wild Horse	-074360
•County of Forty Mile near Eden and Kennedy Coulee	-074350
•County of Forty Mile near Etzikon and Maleb	-074320
•County of Forty Mile near Foremost	-074310
•County of Forty Mile near Orion and Manyberries	-074330
Drayton Valley - Devon - Rimbey - Pigeon Lake	076500
•Brazeau County near Drayton Valley and Breton	-076590
•Leduc County near Calmar and Devon	-076520
•Leduc County near Warburg, Thorby and Golden Days	-076510
•Ponoka County near Crestomere	-076570
•Ponoka County near Rimbey, Bluffton and Hoadley	-076580
•County of Wetaskiwin near Alder Flats and Winfield	-076550
•County of Wetaskiwin near Pigeon Lake	-076540
Drumheller - Three Hills	072300
•Town of Drumheller	-072350
•Kneehill County near Acme and Linden	-072321
•Kneehill County near Carbon	-072322
•Kneehill County near Three Hills	-072313
•Kneehill County near Torrington and Wimbome	-072311
•Kneehill County near Tochu and Dry Island Buffalo Jump	-072312
•M.D. of Rocky View near Kathryn, Iricana and Beiseker	-072360
•Special Area 2 near Finnegan and Little Fish Lake Prov. Park	-072370
•Starlund County near Michichi and Della	-072333
•Starlund County near Morn and Munson	-072332
•Starlund County near Rumsey and Rowley	-072334
•Wheatland County near Hwys. 569 and 848	-072341
•Wheatland County near Rockyland and Rosebud	-072342
City of Edmonton - St. Albert - Sherwood Park	076400

CLC Codes - Alberta Warning Zone	CLC
Fort Chipewyan - Wood Buffalo National Park	079100
•R.M. of Wood Buffalo near Colin-Cornwall Lakes Prov. Park	-079132
•R.M. of Wood Buffalo near Fitzgerald and La Butte Creek	-079121
•R.M. of Wood Buffalo near Fort Chipewyan and Sand Point	-079133
•R.M. of Wood Buffalo near Clausen's Ldg. and Chipewyan 201FG	-079122
•R.M. of Wood Buffalo near Namur River and Namur Lake Reserves	-079121
•R.M. of Wood Buffalo near Old Ft. Chipewyan 201 & 201ABCDE	-079123
•Wood Buffalo National Park near west of the Fifth Meridian	-079113
•Wood Buffalo National Park near Garden Cr. and Tebacha Trail	-079113
•Wood Buffalo National Park near Hay Camp and Ninisith Hairs	-079112
•Wood Buffalo National Park near Peace Point and Lake Claire	-079114
Fort McMurray - Fort MacKay	079200
•Lac La Biche County near Hwy. 63, Crow Lake P.P. and Margie	-079241
•R.M. of Wood Buffalo near Conklin and Chard	-079242
•R.M. of Wood Buffalo near Fort MacKay and Wallace Creek	-079210
•R.M. of Wood Buffalo near Fort McMurray and Anzac	-079221
•R.M. of Wood Buffalo near Gipsy Lake and Whitemud Falls	-079222
•R.M. of Wood Buffalo near Grand Rapids Wildland Prov. Park	-079223
•R.M. of Wood Buffalo near Janvier and Cowper Lake	-079243
•R.M. of Wood Buffalo near Mariana Lake	-079231
•R.M. of Wood Buffalo near Story Mtn. P.P. and Engstrom Lake	-079232
Fort Saskatchewan - Vegreville - Redwater - Smoky Lake	076300
•Fort Saskatchewan and Northern Strathcona County	-076360
•Elk Island National Park	-076370
•Lamont County near Andrew and Wstok	-076332
•Lamont County near Bruderheim, Lamont and Peno Creek	-076331
•Lamont County near Mundare, Chipman and Ukrainian Village	-076333
•County of Minburn near Vegreville, Inland and Warwick	-076380
•Smoky Lake County near Smoky Lake and Waskatenu	-076340
•Sturgeon County near Westcott, Gibbons and Namsao	-076321
•Sturgeon County near Redwater	-076322
•County of Thorhild near Thorhild, Opai and Radway	-076310
•County of Two Hills near Willingdon and Hairy Hill	-076350
Grande Prairie - Beaverlodge - Valleyview	077100
•County of Grande Prairie near Beaverlodge, Hythe and Demmitt	-077111
•County of Grande Prairie near Grande Prairie and Wembley	-077113
•County of Grande Prairie near Sexsmith and La Glace	-077112
•M.D. of Greenview near Westcott and Shuttler Flats Rec. Area	-077121
•M.D. of Greenview near DeBolt	-077123
•M.D. of Greenview near Little Smoky	-077124
•M.D. of Greenview near O'Brien Prov. Park and Big Mtn. Creek	-077122
•M.D. of Greenview near Valleyview and New Fish Creek	-077126
•M.D. of Greenview near Sturgeon Lake and Young's Point P.P.	-077125
Hanna - Coronation - Oyen	074100
•M.D. of Acadia including Acadia Valley	-074160
•County of Paintearth near Brownfield	-074112
•County of Paintearth near Castor and Fleet	-074111
•County of Paintearth near Coronation and Thorne	-074113
•M.D. of Provost near Bodo	-074150
•Special Area 2 near Cessford, Wardlow and Pollockville	-074124
•Special Area 2 near Hanna and Ritchdale	-074122
•Special Area 2 near Spondon and Scapa	-074121
•Special Area 2 near Sunnynook	-074123
•Special Area 3 near Big Stone, Cappon and Gold Spur	-074142
•Special Area 3 near Cereál and Oyen	-074144
•Special Area 3 near New Bridgen	-074143
•Special Area 3 near Sibbald and Esther	-074145
•Special Area 3 near Youngstown	-074141
•Special Area 4 near Hemaruka, Wiste and Monitor Creek	-074132
•Special Area 4 near Kirremuir and Compeer	-074133
•Special Area 4 near Veteran and Consort	-074131
High Level - Rainbow Lake - Fort Vermilion - Mackenzie Highway	078100
•Mackenzie County near Bistcho Lake	-078111
•Mackenzie County near La Crible and Buffalo Head Prairie	-078134
•Mackenzie County near the Caribou Mountains	-078131
•Mackenzie County near Fort Vermilion	-078132
•Mackenzie County near High Level and Bushe River Reserve	-078116
•Mackenzie County near Indian Cabins and Sleen River	-078114
•Mackenzie County near John D'or Prairie and Fox Lake	-078133
•Mackenzie County near Meander River and Lutose	-078115
•Mackenzie County near Rainbow Lake, Zama Lake and Chateh	-078112
•Mackenzie County near the Tallcree and Wadlin Lake Reserves	-078135
•Mackenzie County near Zama City	-078113
•M.D. of Northern Lights near Paddle Prairie and Carcajou	-078120
Hinton - Grande Cache	077200
•M.D. of Greenview near Grande Cache, Botten and Amundson	-077210
•M.D. of Greenview near Kakwa Wildland Prov. Park and Nose Lake	-077220
•Wilmora Wilderness Park	-077211
•Yellowhead County near Big Berland and the Wildhay River	-077240
•Yellowhead County near Hinton and Obed Lake Prov. Park	-077260
•Yellowhead County near William A Switzer Prov. Park	-077230
Jasper National Park	071100
•Jasper National Park near Jasper	-071120
•Jasper National Park near Pochahontas	-071110
•Jasper National Park near and south of Sunwapta Falls	-071130
Kananaskis - Camrose	071500
•M.D. of Bighorn near Camrose, Exshaw and Ghost Lake	-071520
•M.D. of Bighorn near Walparous and Ghost River Wilderness	-071510
•Northern Kananaskis County near Peter Lougheed Prov. Park	-071530
•Southern Kananaskis County near Highwood and Cataract Creek	-071540
Leduc - Camrose - Wetaskiwin - Tofield	076600
•Beaver County near Holden and Ryley	-076642
•Beaver County near Tofield	-076641
•Camrose County near Bawlf and Rosalind	-076654
•Camrose County near Camrose and Bittern Lake	-076652
•Camrose County near Hay Lakes and Miquelon Lake Prov. Park	-076651
•Camrose County near New Norway, Edberg and Fenintosh	-076653
•Flagstaff County near Daysland, Heisler and Strom	-076660
•Leduc County near Leduc, Beaumont and Kavanagh	-076611
•Leduc County near New Sarepta and Rolly View	-076612
•Strathcona County near Ardrossan and Cooking Lake	-076630
•County of Wetaskiwin near Wetaskiwin, Millet and Hwy. 2	-076620

Alberta

CLC Codes - Alberta Warning Zone	CLC
Lethbridge - Taber - Milk River	073300
-City of Lethbridge	-073314
-County of Forty Mile near Shiff	-073350
-County of Lethbridge near Coldlake	-073360
-County of Lethbridge near Nobleford and Barons	-073311
-County of Lethbridge near Picture Butte and Turin	-073312
-M.D. of Taber near Grassy Lake and Hwy. 877 and 513	-073323
-M.D. of Taber near Turner Valley Cranford	-073322
-M.D. of Taber near Wainwright and Hays	-073321
-County of Warner near Milk River and Courts	-073342
-County of Warner near Raymond and New Dayton	-073331
-County of Warner near Warner	-073341
-County of Warner near Wainwright	-073340
-County of Warner near Writing-On-Stone Prov. Park	-073343
Lloydminster - Wainwright - Vermilion - Provost	075200
-City of Lloydminster - AB	-075260
-Beaver County near Viking and Kinross	-075230
-Flagstaff County near Alliance and Bellshill Lake	-075243
-Flagstaff County near Killam and Sedgewick	-075241
-Flagstaff County near Lougheed and Hardisty	-075242
-County of Minburn near Lavoie, Ranfury and Imnifree	-075221
-County of Minburn near Minburn and Mannville	-075222
-M.D. of Provost near Czar, Meiswick and Cadogan	-075282
-M.D. of Provost near Hughenden, Amisk and Kessler	-075281
-M.D. of Provost near Provost and Hayter	-075283
-County of Two Hills near Myrmans and Denwert	-075242
-County of Two Hills near Tuttle and Brousseau	-075211
-County of Vermilion River near Clondonald and Dewberry	-075253
-County of Vermilion River near Islay and McNabb Sanctuary	-075252
-County of Vermilion River near Kitsycoy and Marwayne	-075255
-County of Vermilion River near Paradise Valley	-075254
-County of Vermilion River near Tulley Lake	-075251
-County of Vermilion River near Vermilion	-075274
-M.D. of Wainwright near Chauvin, Dilberry Lake and Roros	-075273
-M.D. of Wainwright near Edgerton and Korokuk Landslide	-075271
-M.D. of Wainwright near Wainwright	-075272
Medicine Hat - Bow Island - Suffield	074200
-City of Medicine Hat	-074270
-Cypress County near Alderson and Suffield	-074212
-Cypress County near Bowell and Reddick	-074242
-Cypress County near Bowmanston, Schuler and Hilda	-074261
-Cypress County near CB Suffield	-074241
-Cypress County near Dunsmuir and Woodchester	-074253
-Cypress County near Irvine and Walsh	-074252
-Cypress County near McNeill and Sandy Point District Park	-074262
-Cypress County near Seven Persons	-074251
-Cypress County near Tide Lake	-074211
-County of Forty Mile near Bow Island and Whitta	-074221
-County of Newell near Patricia	-074231
-County of Newell near Tilly and Rolling Hills	-074232
-Special Area 2 near Binloss, Empress and Social Plains	-074224
-Special Area 2 near Buffalo and Cavendish	-074223
-Special Area 3 near Edsforth and Dinosaur Prov. Park	-074222
-Special Area 2 near Jenner and Allie	-074222
Nordegg - Forestry Trunk Road Highway 734	071200
-Clearwater County near Chisago Creek	-071220
-Clearwater County near Nordegg and Big Horn Reserve	-071230
-Clearwater County near Ya-Ha-Inda Ranch and Limestone Mtn.	-071240
-Yellowhead County near Cadomin and Robb	-071210
Okotoks - High River - Claresholm	072500
-M.D. of Foothills near Cayley	-072533
-M.D. of Foothills near High River and Aldersyde	-072532
-M.D. of Foothills near Longview and Eden Valley Reserve	-072523
-M.D. of Foothills near Okotoks and De Winton	-072531
-M.D. of Foothills near Pennington and Browning Prox. Park	-072521
-M.D. of Foothills near Turner Valley and Black Diamond	-072522
-M.D. of Rocky View near Bragg Creek and Tsuu Tina Reserve	-072510
-M.D. of Willow Creek near Claresholm and Stavelay	-072542
-M.D. of Willow Creek near Nanston and Parkland	-072541
Peace River - Fairview - High Prairie - Manning	078200
-M.D. of Big Lakes near High Prairie and Winagami Lake	-078280
-Birch Hills County near Eaglesham and Hwy. 740	-078252
-Birch Hills County near Wainham and Peoria	-078251
-Clear Hills County near Chinchaga Prov. Park and Notikewin River	-078211
-Clear Hills County near Cleardale, Worsley and Cherry Point	-078212
-Clear Hills County near Hines Creek and Eureka River	-078213
-M.D. of Fairview including Fairview, Whiteleaf and Durvegan	-078232
-M.D. of Northern Lights near Oxwilde and Cardinal Lake	-078242
-M.D. of Northern Lights near Manning and Notikewin Prov. Park	-078241
-Northern Sunrise County near Keppler Creek	-078261
-Northern Sunrise County near Peace River, Nampa and Three Cr.	-078262
-M.D. of Peace including Grimshaw and Beryny	-078233
-Saddle Hills County near Boonstine Lake Prov. Park	-078202
-Saddle Hills County near Silver Valley and Bay Tree	-078221
-Saddle Hills County near Woking	-078223
-M.D. of Smoky River including Falher, McLennan and Guy	-078270
-M.D. of Spirit River including Spirit River and Rycroft	-078231
Red Deer - Ponoka - Innisfail - Stettler	072100
-City of Red Deer	-072140
-Camrose County near Bashaw and Meeting Creek	-072170
-Flagstaff County near Foreburg and Cardinal Lake	-072150
-Lacombe County near Olive, Alix and Mirror	-072113
-Lacombe County near Eckville	-072111
-Lacombe County near Lacombe, Blackfalds and Gull Lake	-072112
-County of Painsearth near Hakirk and Big Knife Prov. Park	-072150
-Ponoka County near Ponoka and Hobbsville	-072180
-Red Deer County near Ehora, Lousana and Delburne	-072125
-Red Deer County near Penhold, Innisfail and Bowden	-072123
-Red Deer County near Pine Lake	-072124
-Red Deer County near Spruce View and Red Lodge Prov. Park	-072122
-Red Deer County near Sylvan Lake and Stephansson House	-072121
-County of Stettler near Big Valley	-072132
-County of Stettler near Botha and Gadsby	-072134
-County of Stettler near Byemore and Endiang	-072135
-County of Stettler near Donalda	-072133
-County of Stettler near Stettler, Nevis and Rochon Sands	-072131

CLC Codes - Alberta Warning Zone	CLC
Rocky Mountain House - Caroline	071300
-Brazeau County near the Brazeau Dam	-071310
-Brazeau County near Cynthia and Lodgepole	-071310
-Clearwater County near Caroline and James River Bridge	-071360
-Clearwater County near Rocky Mountain House and Crimson Lake	-071350
-O'Chiese 203 Res. and Clearwater Co. near Sunchild Cree Res.	-071310
-Yellowhead County near Minnow and Wolf Lakes and Elk River	-071320
Slave Lake	077300
-County of Athabasca near Wandering River	-077340
-M.D. of Big Lakes near Driftville, Faust and Kinuso	-077313
-M.D. of Big Lakes near Hilliard's Bay Prov. Park and Big Point	-077312
-M.D. of Big Lakes near Caroline and Tomahawke	-077311
-M.D. of Lesser Slave River near Lesser Slave Lake Prov. Park	-077322
-M.D. of Lesser Slave River near Slave Lake and Saulteaux	-077321
-M.D. of Lesser Slave River near Smith and Fawcett Lake	-077323
-M.D. of Opportunity near Calling and Rock Island Lakes	-077330
Spruce Grove - Morinville - Mayerthorpe - Evansburg	076200
-Lac Ste. Anne County near Cherhill and Glenview	-076222
-Lac Ste. Anne County near Mayerthorpe and Sangudo	-076221
-Lac Ste. Anne County near Onoway and Lac Ste. Anne	-076223
-Parkland County near Entwistle Falls and Tomahawke	-076233
-Parkland County near Stony Plain, Spruce Grove and Enoch	-076232
-Parkland County near Wabaman, Carvel and Keepliff	-076231
-Sturgeon County near Legal and Mearns	-076242
-Sturgeon County near Morinville, Volmer and Big Lake	-076241
-Sturgeon County near Riviere Qui Barre and Villeneuve	-076241
-Yellowhead County near MacKay, Willwood and Evansburg	-076210
Wabasca - Peerless Lake - Gift Lake - Cadotte Lake	078300
-M.D. of Big Lakes near Gift Lake and Peavine Meis	-078320
-Northern Sunrise County near Cadotte Lake and Swampy L. Res.	-078312
-Northern Sunrise County near Lone Prairie Res. and Bison Lake	-078311
-Northern Sunrise County near Utkoomak Reserves	-078313
-M.D. of Opportunity near Chipewyan Lake	-078334
-M.D. of Opportunity near Peerless Lake and Trout Lake	-078331
-M.D. of Opportunity near Red Earth Creek and Lone Lake	-078332
-M.D. of Opportunity near Wabasca-Desmarais and Sandy Lake	-078333
Westlock - Barrehead - Athabasca	076100
-County of Athabasca near Athabasca and Island Lake	-076151
-County of Athabasca near Boyle and Caslan	-076154
-County of Athabasca near Grassland and Almore	-076153
-County of Athabasca near Rochester, Colinton and Meanook	-076152
-County of Barrehead near Barrehead and Lac la Nonne	-076122
-County of Barrehead near Neerlandia, Bloomsbury and Vega	-076121
-County of Barrehead near Thunder Lake and Holmes Crossing	-076121
-M.D. of Lesser Slave River near Chisholm and Cross Lake	-076130
-County of Thornhill near Newbrook and Long Lake Prov. Park	-076160
-Westlock County near Larkspur, Fawcett and Jarvie	-076141
-Westlock County near Westlock and Clyde	-076131
-Woodlands County near Fort Assiniboine, Timeu and Topland	-076110
Whitecourt - Edson - Fox Creek - Swan Hills	077400
-M.D. of Big Lakes near Swan Hills	-077440
-M.D. of Greenview near Fox Creek	-077410
-Woodlands County near Carson-Pegasus Prov. Park	-077432
-Woodlands County near Goose Lake	-077433
-Woodlands County near Whitecourt and Blue Ridge	-077434
-Woodlands County near Berbow and Windfall	-077431
-Yellowhead County near Edson and Sundance Prov. Park	-077421
-Yellowhead County near Peers and Niton Junction	-077422

Saskatchewan

CLC Codes - Saskatchewan Region	CLC
Assiniboia - Gravelbourg - Coronach	062400
-R.M. of Bengough including Bengough	-062461
-R.M. of Elmsthorpe including Avonlea and Trux	-062451
-R.M. of Exton including Verdoy, Ormiston and Verwood	-062441
-R.M. of Gravelbourg including Gravelbourg and Bateman	-062411
-R.M. of Happy Valley including Big Beaver	-062463
-R.M. of Hart Butte including Coronach	-062443
-R.M. of Key West including Cepina and Kayville	-062452
-R.M. of Lake of The River including Assiniboia	-062462
-R.M. of Lake Johnson including Mossback and Ardii	-062431
-R.M. of Old Post including Wood Mountain and Killdeer	-062422
-R.M. of Poplar Valley including Rockigen and Fire Lake	-062442
-R.M. of Stonethorpe including Linton and Congress	-062414
-R.M. of Surprise Valley including Minton and Regway	-062464
-R.M. of Sutton including Mazeno, Palmer and Vantage	-062412
-R.M. of Terrell including Spring Valley and Cardross	-062432
-R.M. of The Gap including Cayton and Hunch	-062462
-R.M. of Waverley including Glenworth and Fir Mountain	-062421
-R.M. of Willow Bunch including Willow Bunch and St. Victor	-062441
-R.M. of Wood River including Lafleche, Woodrow and Melaval	-062413
The Battlefords - Unity - Maidstone - St. Walburg	066200
-The Battlefords	-066260
-R.M. of Battle River including Sweet Grass Res. and Delmas	-066242
-R.M. of Briantia including Hilmond	-066221
-R.M. of Buffalo including Wilkie and Chippen	-066243
-R.M. of Col Kniffe including Col Kniffe	-066212
-R.M. of Douglas including Speed, Richard and Alicane	-066272
-R.M. of Eldon including Maidstone and Waseca	-066223
-R.M. of Frenchman Butte including St. Walburg	-066211
-R.M. of Glenside north of Biggar	-066280
-R.M. of Haldale including Norway, Stenem and Swan Plain	-066232
-R.M. of Mantou Lake including Marsden	-066231
-R.M. of Mayfield including Maymont, Denholm and Fielding	-066273
-R.M. of Medstead including Medstead, Belbute and Birch Lake	-066252
-R.M. of Meota including Meota and The Battlefords Prov. Park	-066253
-R.M. of Mervin including Turfhorst, Mervin and Spruce Lake	-066212
-R.M. of North Battleford northwest of The Battlefords	-066271
-R.M. of Parkdale including Glaslyn and Fairholm	-066251
-R.M. of Paynton including Paynton	-066224
-R.M. of Prairie including Red Pheasant and Mosquito Reserves	-066244
-R.M. of Round Hill including Rabbit Lake and Whitkow	-066243
-R.M. of Round Valley including Unity	-066234
-R.M. of Senlac including Senlac	-066233
-R.M. of Turtle River including Eden and Vawn	-066213
-R.M. of Wilton including Lashburn, Marshall and Lone Rock	-066222
Carlyle - Oxbow - Carnduff - Bienfait - Stoughton	063300
-R.M. of Antler including Redvers, Antler and Wauchoux	-063342
-R.M. of Argyle including Gainsborough and Carievale	-063334
-R.M. of Brock including Antler and Kestey	-063332
-R.M. of Browning including Lampan	-063312
-R.M. of Coalfields including Bienfait and North Portal	-063322
-R.M. of Ennisfilen including Oxbow and Northgate	-063332
-R.M. of Moose Creek including Alameda	-063331
-R.M. of Moose Mountain including Carlyle and Manor	-063341
-R.M. of Mount Pleasant including Carnduff	-063351
-R.M. of Storchorks including Storchorks and Fertile	-063351
-R.M. of Tecumseh including Stoughton, Forget and Heward	-063311
Cree Lake - Key Lake	068400
Estevan - Weyburn - Radville - Milestone	062500
-R.M. of Benson including Benson, Estevan and Zealandia	-062510
-R.M. of Bronkshel including Troassachs	-062514
-R.M. of Caledonia including Milestone and Parry	-062511
-R.M. of Cambria including Torquay and Outram	-062543
-R.M. of Cymri including Midale, Macoun and Halbrite	-062541
-R.M. of Estevan including Estevan and Hitchcock	-062544
-R.M. of Griffin including Fillmore, Creelman and Osage	-062522
-R.M. of Fillmore including Griffin and Froude	-062524
-R.M. of Lake Alma including Lake Alma and Beaubier	-062533
-R.M. of Laurier including Radville	-062531
-R.M. of Lomond including Legate and Goodwater	-062532
-R.M. of Norton including Pangman and Khedive	-062513
-R.M. of Scott including Yellowgrass, Lang and Lewwan	-062512
-R.M. of Souris Valley including Tribune and Oungre	-062534
-R.M. of Wellington including Gadox, Colfax and Tyvan	-062521
-R.M. of Weyburn including Weyburn and McTaggart	-062523
Fond-du-Lac - Stony Rapids	068200
-Fond-du-Lac	-068210
-Stony Rapids and Black Lake	-068220
Fort Qu'Appelle - Indian Head - Lumsden - Pilot Butte	062300
-R.M. of Abernethy including Balcarres and Abernethy	-062361
-R.M. of Bratt's Lake including Willow, Corinne and Esdin	-062332
-R.M. of Cupar including Southey, Cupar and Markinch	-062321
-R.M. of Edenwold including Balgonie and Piapot Reserve	-062351
-R.M. of Francis including Viband, Sedley and Odessa	-062342
-R.M. of Indian Head including Indian Head and Sintaluta	-062362
-R.M. of Lajord including Lajord, Kronau and Riceon	-062341
-R.M. of Lipton including Lipton and Dysart	-062322
-R.M. of Longlaketon including Earl Grey and Siltou	-062312
-R.M. of Lumsden including Lumsden, Regina Beach and Craven	-062313
-R.M. of MCKlop including Strasburg and Rowans Ravine P.P.	-062311
-R.M. of Montmartre including Assiniboia and Peterson	-062340
-R.M. of North Qu'Appelle including Fort Qu'Appelle	-062352
-R.M. of Sherwood including Grand Coulee	-062331
-R.M. of South Qu'Appelle including Qu'Appelle and Edgely	-062353
-R.M. of Tullymet including Peepeekiss Reserve	-062323
Hudson Bay - Porcupine Plain	064100
-R.M. of Hudson Bay including Hudson Bay and Reserve	-064120
-R.M. of Hudson Bay including Shoal Lake and Red Earth Reserves	-064110
-R.M. of Porcupine including Porcupine Plain and Weekes	-064130

CLC Codes - Saskatchewan Region	CLC
Humboldt - Wynyard - Wadena - Lanigan - Foam Lake	065600
-R.M. of Big Quill including Wynyard, Daloee and Kandahar	-065641
-R.M. of Elfrus including Elfrus, Leslie and Mozart	-065642
-R.M. of Exton including Wombat and Bankard	-065643
-R.M. of Foam Lake including Foam Lake and Fishing Lake Res.	-065653
-R.M. of Humboldt including Humboldt, Carmel and Fulda	-065611
-R.M. of Ituna Bon Accord including Ituna and Hubbard	-065654
-R.M. of Kellogg including Kellher and Lestock	-065646
-R.M. of Kelvington including Kelvington and Yellowwoods Res.	-065651
-R.M. of Kutawa including Raymore, Punnichy and Poorman Res.	-065643
-R.M. of Lakeside including Watson and Quill Lake	-065623
-R.M. of Lakeview including Wadena and Clair	-065624
-R.M. of Last Mountain Valley including Govan and Duval	-065614
-R.M. of Leroy including Leroy	-065614
-R.M. of Mount Hope including Semans	-065634
-R.M. of Ponass Lake including Rose Valley, Fosston and Nora	-065622
-R.M. of Prairie Rose including Jansen and Esk	-065632
-R.M. of St. Peter including Muenster and Lake Lenore	-065612
-R.M. of Sasman including Margo, Klyemore and Nut Mountain	-065652
-R.M. of Spalding including Spalding	-065621
-R.M. of Touchwood including Serath and Touchwood Hills P.P.	-065645
-R.M. of Uxmore including Lanigan, Drake and Guernsey	-065631
-R.M. of Waverne including Burr	-065613
-R.M. of Worford including Nokomis and Venn	-065633
Île à la Crosse - Buffalo Narrows - Beauval	067100
-Île à la Crosse and Beauval	-067120
-Buffalo Narrows and Peter Pond Lake	-067110
Kamsack - Canora - Preeceville	064200
-R.M. of Buchanan including Buchanan, Amsterdam and Tadmore	-064214
-R.M. of Claret including Norway, Stenem and Swan Plain	-064232
-R.M. of Cole including Kamsack, Topo and Duck Mountain P.P.	-064234
-R.M. of Good Lake including Canora and Good Spirit Lake P.P.	-064211
-R.M. of Hazel Dell including Lintlaw and Hazel Dell	-064211
-R.M. of Innesburg including Theodore and Sheho	-064221
-R.M. of Invermay including Invermay and Rama	-064212
-R.M. of Keys including The Key Reserve	-064231
-R.M. of Livingston including Arran	-064212
-R.M. of Preeceville including Preeceville and Sturgis	-064212
-R.M. of St. Philips including Pelly and St. Philips	-064232
-R.M. of Sliding Hills including Vergin, Mikado and Hamton	-064233
Kindersley - Roseton - Biggar - Wilkie - Macklin	066300
-R.M. of Antelope Park including Loverna and Hoosier	-066341
-R.M. of Biggar including Biggar and Springwater	-066332
-R.M. of Chesterfield including Roseton and Mantario	-066371
-R.M. of Eye Hill including Macklin, Denzil and Evesham	-066311
-R.M. of Grandview including Handal and Kelfield	-066324
-R.M. of Grass Lake including Salvador and Reward	-066312
-R.M. of Heart Hill including Antalus Lake	-066313
-R.M. of Kindersley including Kindersley, Brock and Flaxcombe	-066353
-R.M. of Mariopol including Tramping Lake and Broadacres	-066323
-R.M. of Marriot south of Biggar	-066362
-R.M. of Milton including Abask and Marengo	-066343
-R.M. of Monnet including Elfrus, Wartime and Forgan	-066381
-R.M. of Mountain View including Herschel and Stranraer	-066361
-	

Saskatchewan

CLC Codes - Saskatchewan Region	CLC
Meadow Lake - Big River - Green Lake - Pierceland •R.M. of Beaver River including Pierceland and Goodsoil •R.M. of Big River including Big River and Chitek Lake •Green Lake •R.M. of Loon Lake including Loon Lake and Makwa •R.M. of Meadow Lake including Waterhen Reserve	066100 •066120 •066130 •066140 •066110
Melfort - Tisdale - Nipawin - Carrot River •R.M. of Arborfield including Arborfield and Zenon Park •R.M. of Banner Valley including Archerfield and McKague •R.M. of Bjorkdale including Bjorkdale and Greenwater Lake P.P. •R.M. of Connaught including Ridgedale and New Osgoode •R.M. of Fleit's Springs including Beatty, Ethelton and Pathlow •R.M. of Invergordon including Yellow Creek and Tarnopol •R.M. of Kinistino including Kinistino and James Smith Reserve •R.M. of Lake Lenore including St. Brieux •R.M. of Moose Range including Carrot River and Tobin Lake •R.M. of Nipawin including Nipawin, Aylsham and Pomrinlas •R.M. of Pleasantdale including Naicam and Pleasantdale •R.M. of Star City including Melfort and Star City •R.M. of Three Lakes including Middle Lake and St. Benedict •R.M. of Tisdale including Tisdale, Eldersley and Sylvia •R.M. of Torch River including Choceland and White Fox •R.M. of Willow Creek including Gronlid and Fairy Glen	065300 •065351 •065346 •065352 •065342 •065333 •065332 •065331 •065335 •065322 •065345 •065343 •065334 •065344 •065310 •065341
Moose Jaw - Pense - Central Butte - Craik •City of Moose Jaw •R.M. of Balfour including Briercross •R.M. of Caron including Carleton Place and Caron •R.M. of Chaplin including Chaplin •R.M. of Craik including Craik and Aylesbury •R.M. of Dufferin including Bethune and Findlater •R.M. of Enfield including Central Butte •R.M. of Eyebrow including Eyebrow and Brownlee •R.M. of Hillsborough including Crestwynd and Old Wives Lake •R.M. of Huron including Tugaskie •R.M. of Maple Bush including Riverhurst and Douglas Prov. Park •R.M. of Marquis including Tuxford, Keebler and Buffalo Pound •R.M. of Moose Jaw including Pasqua and Bushell Park •R.M. of Pense including Pense, Belle Plaine and Stony Beach •R.M. of Redburn including Rouleau and Heame •R.M. of Rodgers including Coderre and Courval •R.M. of Sarnia including Chabreuil and Dilke •R.M. of Shamrock including Shamrock and Kelstern •R.M. of Wheatlands including Morlach and Parkbeg	062200 •062244 •062247 •062241 •062231 •062221 •062224 •062214 •062214 •062245 •062212 •062211 •062223 •062242 •062243 •062246 •062234 •062222 •062233 •062232
Moosomin - Grenfell - Kipling - Wawota •R.M. of Chester including Windthorst, Glenavon and Peebles •R.M. of Elcapo including Broadview and Cowessess Reserve •R.M. of Golden West including Ocean Man Res. and Handsworth •R.M. of Hazelwood south of Kipling •R.M. of Kingsley including Kingsley •R.M. of Martin including Wapella and Red Jacket •R.M. of Maryfield including Maryfield and Fairlight •R.M. of Moosomin including Moosomin, Welwyn and Fleming •R.M. of Rocanville including Rocanville •R.M. of Silverwood south of Whitewood •R.M. of Walpole including Kelso •R.M. of Wawken including Wawota, Kennedy and Kenosee Lake •R.M. of Willowdale including Whitewood and Ochapowace Res. •R.M. of Wolseley including Wolseley and Summerberry	063200 •063221 •063212 •063223 •063222 •063224 •063241 •063244 •063242 •063252 •063231 •063243 •063232 •063251 •063211
Outlook - Watrous - Hanley - Imperial - Dinsmore •R.M. of Arm River including Davidson and Girvin •R.M. of Big Arm including Imperial and Liberty •R.M. of Coleau including Birsay and Danielson Prov. Park •R.M. of Dundurn including Dundurn and Blackstrap Prov. Park •R.M. of Fertile Valley including Conquest, Macrorie and Bounty •R.M. of Harris including Harris and Tessier •R.M. of King George northwest of Lucky Lake •R.M. of Loreburn including Elbow, Loreburn and Hawarden •R.M. of Lost River east of Dundurn •R.M. of McCraney including Kenaston and Bladworth •R.M. of Mildan including Dinsmore, Mildan and Wiseton •R.M. of Montrose including Donovan and Swanson •R.M. of Morris including Watrous, Young and Zelma •R.M. of Rosedale including Hanley •R.M. of Rudy including Outlook and Glenside •R.M. of Wilner west of Davidson •R.M. of Wood Creek including Simpson	065500 •065541 •065543 •065516 •065521 •065514 •065511 •065515 •065524 •065531 •065533 •065513 •065512 •065532 •065523 •065522 •065542 •065534
Pelican Narrows - Cumberland House - Creighton •Cumberland House •Hanson Lake Road east of Hwy. 135 including Creighton •Hanson Lake Road between Highways 135 and 136 •Highway 135 including Pelican Narrows and Sandy Bay •Seabee Mine	067300 •067350 •067330 •067340 •067310 •067320
Prince Albert - Shellbrook - Spiritwood - Duck Lake •City of Prince Albert •R.M. of Birch Hills including Muskoday Reserve •R.M. of Buckland including Wahpeton Res. and Spruce Home •R.M. of Canwood including Debden, Big River Reserve •R.M. of Duck Lake including Duck Lake and Beady's Reserve •R.M. of Garden River including Meath Park and Albertville •R.M. of Lakeland including Emma Lake and Anglin Lake •R.M. of Leask including Leask, Mistawasis Res. and Parkside •R.M. of Meeting Lake •R.M. of Paddockwood including Candle Lake and Paddockwood •R.M. of Prince Albert including Davis •R.M. of St. Louis including One Arrow Reserve and Domremy •R.M. of Shellbrook including Sturgeon Lake Reserve •R.M. of Spiritwood including Spiritwood and Leoville	065200 •065263 •065272 •065261 •065212 •065240 •065262 •065251 •065222 •065221 •065252 •065271 •065273 •065230 •065211
City of Regina	062100
City of Saskatoon	065100

British Columbia/ Manitoba

CLC Codes - Saskatchewan Region	CLC
Shaunavon - Maple Creek - Val Marie - Cypress Hills •R.M. of Arlington including Dollard •R.M. of Auvergne including Ponteix and Aneroid •R.M. of Bone Creek including Simmie and Scotsguard •R.M. of Frontier including Frontier and Clayton •R.M. of Glen McPherson west of Manikota •R.M. of Grassy Creek including Shaunavon •R.M. of Lone Tree including Climax and Bracken •R.M. of Manikota including Manikota and Ferland •R.M. of Maple Creek including Maple Creek •R.M. of Maple Creek including Cypress Hills Prov. Park •R.M. of Pinto Creek including Kincaid and Hazenmore •R.M. of Reno including Consul, Robsart and Willow Creek •R.M. of Val Marie including Val Marie, Orkney and Monchy •R.M. of White Valley including Eastend and Ravensrag •R.M. of Wise Creek including Cadlac and Admiral	061300 •061321 •061351 •061331 •061323 •061353 •061332 •061341 •061354 •061346 •061312 •061352 •061313 •061342 •061322 •061333
Southend - Brabant Lake - Kinoosao	068600
Swift Current - Herbert - Cabri - Kyle - Lucky Lake •R.M. of Canaan including Lucky Lake •R.M. of Coulee including Neidpath and McMahon •R.M. of Excelsior including Waldeck, Rush Lake and Main Centre •R.M. of Glen Bain including Glen Bain •R.M. of Lacadena including Kyle, Tyner and Sanctuary •R.M. of Lac Pelletier including Blumenhof •R.M. of Lawtonia including Hodgeville •R.M. of Morse including Herbert, Morse, Emford and Gouldtown •R.M. of Riverside including Cabri, Pennant and Success •R.M. of Saskatchewan Landing including Stewart Valley •R.M. of Swift Current including Swift Current and Wymark •R.M. of Victory including Beechy •R.M. of Webb including Webb and Antelope Lake •R.M. of Whiska Creek including Vanguard, Neville and Pambrun	061200 •061213 •061233 •061231 •061235 •061211 •061225 •061234 •061232 •061241 •061222 •061224 •061212 •061223 •061236
Uranium City - Camself Portage	068100
Wollaston Lake - Collins Bay	068500
Yorkton - Melville - Esterhazy •R.M. of Calder including Calder and Wroxtton •R.M. of Cana including Melville •R.M. of Churchbridge including Churchbridge and MacNutt •R.M. of Fertile Belt including Esterhazy, Stockholm and Bangor •R.M. of Garry including Jedburgh •R.M. of Grayson including Grayson, Dubuc and Killaly •R.M. of Langenburg including Langenburg, Yrbo and Marchwell •R.M. of McLeod including Lemberg and Neudorf •R.M. of Orkney including Yorkton, Springside and Ebenezer •R.M. of Salcoats including Salcoats and Brendbury •R.M. of Spay Hill including Spay Hill, Geraki and Tantalion •R.M. of Webb including Goodvee, Fenwood and Duff •R.M. of Wallace including Rhein, Stormoway, Tonkin and Rokety	063100 •063132 •063134 •063141 •063111 •063122 •063142 •063121 •063112 •063133 •063143 •063113 •063131

CLC Codes - British Columbia Warning Zone	CLC
Arrow Lakes - Slocan Lake	084100
Atlin 089600	089600
Boundary 084200	084200
Bulkley Valley and The Lakes •Bulkley Valley and The Lakes - northwest including Smithers •Bulkley Valley and The Lakes - southeast including Burns Lake	087100 •087110 •087120
Cariboo •Cariboo - north including Quesnel •Cariboo - south including Williams Lake	086200 •086210 •086220
Cassiar Mountains	089400
Central Coast - coastal sections	082100
Central Coast - inland sections	082200
Chilcotin	086100
Dease Lake	089300
East Columbia	085500
East Kootenay •East Kootenay - north including Invermere •East Kootenay - south including Cranbrook	084500 •084520 •084510
East Vancouver Island	081300
Elk Valley	084600
Fort Nelson	088100
Fraser Canyon	083100
Fraser Valley •Fraser Valley - west including Abbotsford •Fraser Valley - east including Chilliwack	082700 •082710 •082720
Haines Road - Yukon Border to Pleasant Camp	089800
Howe Sound	082500
Inland Vancouver Island	081500
Inbasket	085300
Kootenay Lake	084400
McGregor	087500
Muncho Lake Park - Stone Mountain Park	088200
Nicola	083300
North Coast - coastal sections •North Coast - coastal sections Banks Island and north •North Coast - coastal sections south of Banks Island	089100 •089110 •089120
North Coast - inland sections •North Coast - inland sections Kitimat and south •North Coast - inland sections north of Kitimat	089200 •089220 •089210
North Columbia 085200	085200
North Thompson 085100	085100
North Vancouver Island •North Vancouver Island - north and west facing coasts •North Vancouver Island - east facing coasts	081200 •081210 •081220
Okanagan Valley •North Okanagan - including Vernon •Central Okanagan - including Kelowna •South Okanagan - including Penticton	083500 •083510 •083520 •083530
100 Mile	086300
Peace River •North Peace River •South Peace River	087300 •087320 •087310
Prince George	087400
Queen Charlottes	081100
Shuswap	083600
Similkameen	083400
South Klondike Highway - Yukon Border to White Pass	089700
South Thompson	083200
Southern Gulf Islands	082800
Sunshine Coast	082300
Teslin	089500
Metro Vancouver	082600
Greater Victoria	081600
Watson Lake	088300
West Columbia	085400
West Kootenay	084300

CLC Codes - British Columbia Warning Zone	CLC
West Vancouver Island •West Vancouver Island - Sombrio Point and north •West Vancouver Island - south of Sombrio Point	081400 •081410 •081420
Whistler	082400
Williston	087200
Yellowhead	086400
Yoho Park - Kootenay Park	085600

Manitoba

CLC Codes - Manitoba Region	CLC
Arborg - Hecla - Fisher River - Gypsumville - Ashern •R.M. of Bifrost including Arborg, Riverton, Hnaua and Heda •R.M. of Fisher including Fisher Branch and Peguis Reserve •R.M. of Fisher including Poplarfield and Broad Valley •R.M. of Grahamsdale including Fairford and Gypsumville •R.M. of Grahamsdale including Grahamsdale and Moosehorn •R.M. of Grahamsdale including Mullville and Camper •Jackhead Reserve •R.M. of Signluns including Ashern and Vogar •Moose Creek Prov. Forest, Pine Dock and Matheson Island	054200 •054242 •054222 •054241 •054211 •054212 •054232 •054221 •054231 •054243
Berens River - Little Grand Rapids - Bloodvein - Atikaki •Berens River •Little Grand Rapids and Atikaki Prov. Park	057300 •057310 •057330 •057320
Bissett - Nopiming Provincial Park - Pine Falls •R.M. of Alexander including Pine Falls and Great Falls •R.M. of Alexander east of Great Falls •Bissett •Mangotagan, Black River Reserve and Hollow Water Res. •Nopiming Prov. Park	053100 •053140 •053150 •053120 •053110 •053130
Brandon - Carberry - Treherne •City of Brandon •R.M. of Cornwallis west of Shilo including Chatter •R.M. of Elton including Forrest •R.M. of North Cypress including Carberry and Melbourne •R.M. of North Norfolk including MacGregor, Sydney and Austin •R.M. of Oakland including Wawanesa and Carroll •R.M. of South Cypress including Glenboro and Treebank •R.M. of South Yorkton including Treherne and Notre Dame •R.M. of Victoria including Holland and Cypress River	051200 •051220 •051212 •051211 •051231 •051241 •051213 •051232 •051242 •051243
Brochet	058100
Churchill	059100
Dauphin - Roblin - Winnipegosis •R.M. of Dauphin including Sifton and Valley River •R.M. of Ethelbert including Ethelbert and Garland •R.M. of Gilbert Plains including Gilbert Plains and Ashville •R.M. of Grandview including Grandview and Valley River FN •R.M. of Hillsbury including Shortdale, Bield and Merrildale •R.M. of Mossy River including Winnipegosis and Fork River •R.M. of Ochre River including Ochre River and Mackinac •R.M. of Park including Boggy Creek and San Clara •R.M. of Shellmouth-Boulton including Assessippi Prov. Park •R.M. of Shell River including Roblin, Deepdale and Makaroff	055100 •055121 •055122 •055123 •055132 •055113 •055131 •055133 •055111 •055114 •055112
Dugald - Beausejour - Grand Beach •R.M. of Alexander including Balfour, Forest •R.M. of Brokenhead including Beausejour and Garson •R.M. of East St. Paul including Birds Hill •R.M. of St. Clements including Grand Beach and Brokenhead •R.M. of St. Clements including Libau •R.M. of Springfield including Oakbank, Andra and Birds Hill P.P. •R.M. of Victoria Beach including Victoria Beach	052400 •052411 •052422 •052434 •052412 •052431 •052432
Flin Flon - Cranberry Portage - Snow Lake •Flin Flon, Cranberry Portage and Grass River Prov. Park •Snow Lake and Herb Lake Landing	058500 •058520 •058510
Gillan	059300
Grand Rapids •Grand Rapids and Easterville •Waterhen, Meadow Portage and Skownan	054100 •054110 •054120
Island Lake - Oxford House - Gods Lake •Island Lake •Oxford House and Gods Lake •Red Sucker Lake	059500 •059530 •059510 •059520
Killarney - Pilot Mound - Manitou •R.M. of Argyle including Baldur, Glenora and Greenway •R.M. of Lorne including Somerset, Swan Lake and Maripolis •R.M. of Louise including Pilot Mound and Crystal City •R.M. of Pembina including Manitou, La Riviere and Snowflake •R.M. of Riverside including Ninette, Margaret and Dunrea •R.M. of Roblin including Cartwright and Mather •R.M. of Strathcona including Belmont •R.M. of Turtle Mountain including Killarney and Lena	051400 •051422 •051441 •051432 •051442 •051411 •051431 •051421 •051412

Quebec/ New Brunswick

CLC Codes - Quebec Warning Zone	CLC
Lachute - Saint-Jérôme •Lachute area •Saint-Jérôme area •Saint-Eustache area	032300 •032320 •032310 •032330
Lake Saint-Jean •Alma - Desbiens area •Ashuapmushuan Wildlife Reserve area •Normandin - Péribonka area •Saint-Félicien - Roberval area	034300 •034330 •034310 •034320 •034340
Lanaudière •Berthierville - Saint-Gabriel area •Mascouche area •Rawdon - Joliette area	032600 •032610 •032630 •032620
La Tuque •La Tuque area •Lake Bouchette area	034400 •034420 •034410
Laurentians •Mont-Tremblant - Sainte-Agathe-des-Monts area •Sainte-Adèle - Saint-Sauveur area	032200 •032210 •032220
Laurentians Wildlife Reserve •Agic Mountain area •L'Etape area •Grands-Jardins Park area	034900 •034910 •034930 •034920
La Vérendrye Wildlife Reserve •Dorval Lodge area •Le Domaine area	031600 •031610 •031620
Les Escoumins - Forestville •Les Escoumins area •Forestville area	034600 •034620 •034610
Manicouagan River •Chutes-des-Passes - Pimpuacan Reservoir area •Labrieville area •Manic-3 area •Manic-5 area	034500 •034530 •034540 •034520 •034510
Matagami •Joutel - Matagami area •Miquelon - Desmaraisville area	031300 •031310 •031320
Matane	035200
Mauricie •Lac-aux-Sables area •Louiseville area •Matawin - Mauricie National Park area •Sainte-Anne-de-la-Pérade area •Shawinigan area •Trois-Rivières area	032700 •032730 •032710 •032720 •032750 •032740 •032760
Minganie	036300
Mont-Laurier •Mont-Laurier area •La Minerve - Rouge River area	031800 •031810 •031820
Montmagny - L'Islet •Montmagny - Saint-Jean-Port-Joli area •Saint-Fabien - Saint-Pamphile area	037500 •037510 •037520
Metro Montréal - Laval •Montréal Island area •Châteauguay - La Prairie area •Longueuil - Varennes area •Laval area	032400 •032430 •032440 •032410 •032420
Mont-Tremblant Park - Saint-Michel-des-Saints •Saint-Donat - Mont-Tremblant Park area •Saint-Michel-des-Saints area	032100 •032120 •032110
Natashquan	036400
New Carlisle - Chandler •New Carlisle - Port-Daniel area •Chandler area	035700 •035720 •035710
Parent - Gouin Reservoir •Parent area •Gouin Reservoir area	034200 •034220 •034210
Pontiac •Fort William - Shawville area •Rapides-des-Joachims area	031700 •031720 •031710
Québec •Québec area •Bellevue area •Côte-de-Beaupré - L'Île d'Orléans area •Lévis area •Lotbinière area •Portneuf area •Saint-Lambert area •Valcartier - Stoneham area	032800 •032813 •032821 •032814 •032822 •032824 •032811 •032823 •032812
Restigouche - Bonaventure •Restigouche - Carleton-sur-Mer area •New Richmond - Bonaventure area	035600 •035620 •035610
Richelieu Valley - Saint-Hyacinthe •Lacolle area •Saint-Jean - Marieville area •Sorel - Yamaska area •Verchères - Belœil area •Saint-Hyacinthe - Acton Vale area	037100 •037150 •037140 •037110 •037130 •037120

CLC Codes - Quebec Warning Zone	CLC
Rimouski - Mont-Joli •Le Bic - Rimouski area •Rimouski Wildlife Reserve area •Mont-Joli area	035100 •035120 •035130 •035110
Saguenay •Ville de Saguenay area •Falardeau - Mont-Valin area •Rivière-Éternité - Petit-Saguenay area •Sainte-Rose-du-Nord area •Tadoussac - Baie-Sainte-Catherine area	034300 •034330 •034710 •034740 •034720 •034750
Sainte-Anne-des-Monts - Grande-Vallée •Sainte-Anne-des-Monts area •Grande-Vallée area	035400 •035420 •035410
Sept-Îles - Port-Cartier •Sept-Îles - Port-Cartier area •Baie-Trinité area	036200 •036220 •036210
Témiscamingue •Témiscaming area •Ville-Manie area	031500 •031520 •031510
Témiscouata	037700
Upper Gatineau - Lièvre - Papineau •Low - Wakefield area •Maniwaki - Gracefield area •Lièvre River area •Papineauville - Chénéville area •Papineau-Labelle Reserve area	031900 •031910 •031920 •031950 •031930 •031940
Vaudreuil-Soulanges - Huntingdon •Vaudreuil area •Soulanges area •Huntingdon area •Hemmingford area •Saint-Rémi area •Valleyfield - Beauharnois area	032500 •032520 •032510 •032560 •032550 •032530 •032540
Waskaganish	031200

New Brunswick

CLC Codes - New Brunswick Warning Zone	CLC
Acadian Peninsula	017700
Bathurst and Chaleur Region	017500
Campbellton and Restigouche County •Campbellton and eastern half of Restigouche County •Western half of Restigouche County	017200 •017220 •017210
Edmundston and Madawaska County	017100
Fredericton and Southern York County	015100
Fundy National Park	016600
Grand Falls and Victoria County	017300
Grand Lake and Queens County	015300
Grand Manan and Coastal Charlotte County	015700
Kent County	016300
Kouchibouguac National Park	016500
Miramichi and area	017600
Moncton and Southeast New Brunswick	016400
Mount Carleton - Renous Highway	017400
Oromocto and Sunbury County	015200
Saint John and County	015500
St. Stephen and Northern Charlotte County	015600
Stanley - Doaktown - Blackville Area	016200
Sussex/Kennebecasis Valley and Kings County	015400
Woodstock and Carleton County	016100

Nova Scotia/ Prince Edward Island/ Newfoundland and Labrador/ Yukon

Nova Scotia

CLC Codes - Nova Scotia Warning Zone	CLC
Annapolis County	011200
Antigonish County	013300
Colchester County - Cobequid Bay	012300
Colchester County North	012400
Colchester County - Truro and south	012600
Cumberland County - Minas Shore	012100
Cumberland County North and Cobequid Pass	012200
Digby County	011300
Guysborough County	013200
Halifax County - east of Porters Lake	012800
Halifax Metro and Halifax County West	012700
Hants County	012500
Inverness County - Mabou and north	014300
Inverness County - south of Mabou	014200
Kings County	011100
Lenenburg County	011400
Pictou County	013100
Queens County	011500
Richmond County	014100
Shelburne County	011600
Sydney Metro and Cape Breton County	014500
Yamouche County	014400
Yarmouth County	011700

Prince Edward Island

CLC Codes - Prince Edward Island Warning Zone	CLC
Kings County	018100
Prince County	018200
Queens County	018300

Newfoundland and Labrador

CLC Codes - Newfoundland and Labrador Warning Zone CLC	CLC
Avalon Peninsula North	021100
Avalon Peninsula South	021200
Batteau to L'Anse-au-Clair •Batteau to L'Anse-au-Clair - Mary's Harbour and south •Batteau to L'Anse-au-Clair - north of Mary's Harbour	027200 •027210 •027220
Bay of Exploits	025100
Bonavista North	025200
Bonavista Peninsula	025300
Buchans and the interior	024100
Burin Peninsula	022100
Channel-Port aux Basques - Burgeo	022200
Churchill Falls and vicinity	029100
Clareville and vicinity	025400
Corner Brook and vicinity	023100
Deer Lake - Humber Valley	023200
Gander and vicinity	025500
Goose Bay and vicinity	028100
Grand Falls-Windsor and vicinity	024200
Green Bay - White Bay	025600
Gros Morne	023300
Labrador City and Wabush	029200
Nain to Hopedale	027300
Northern Peninsula East	026100
Parson's Pond - Hawke's Bay	026200
Port Saunders and the Straits	026300
Postville to Cartwright •Postville to Cartwright - Groswater Bay and south •Postville to Cartwright - north of Groswater Bay	027100 •027110 •027120
Ramea - Connaigre	022300
St. George's	023400
St. John's and vicinity	021300
Terra Nova	025700

Yukon

CLC Codes - Yukon Warning Zone	CLC
Beaver Creek	091300
Cassiar Mountains	092200
Dawson	091100
Dempster	093100
Faro - Ross River	092400
Haines Junction	091600
Kluane Lake	091500
Mayo	091200
Old Crow	093200
Pelly - Carmacks	091400
Teslin	092100
Watson Lake	092300
Whitehorse	091700

Northwest Territories/ Nunavut

CLC Codes - Northwest Territories Warning Zone	CLC
Aklavik Region	095200
Colville Lake	095630
Deline	095640
Fort Good Hope Region	095610
Fort Liard Region including Nahanni Butte - Trout Lake	094230
Fort Providence Region including Kakisa - Chan Lake	094320
Fort Resolution Region including Hwy. 6	094520
Fort Simpson Region including Jean Marie River	094220
Hay River Region including Enterprise	094510
Inuvik Region	095300
Lutsel K'e Region	094530
Norman Wells - Tulita Region 095620	095620
North Slave Region including Wekweeti - Whati - Behchoko	094310
Paulatuk	095800
Sachs Harbour	096210
South Delta Region including Fort McPherson - Tsiigehtchic	095400
Thebacha Region including Fort Smith - Salt River Reserve	094540
Tuktoyaktuk - East Channel Region	095100
Ulukhaktok	096310
Wrigley Region	094210
Yellowknife Region	094330

Nunavut

CLC Codes - Nunavut Warning Zone	CLC
Arctic Bay	098110
Arviat	097610
Baker Lake	097510
Cambridge Bay	097110
Cape Dorset	098250
Chesterfield Inlet	097630
Clyde River	098130
Coral Harbour	097810
Gjoa Haven	097410
Grise Fiord	099210
Hall Beach	097710
Igloolik	097720
Iqaluit	098230
Kimirut	098240
Kugaaruk	097420
Kugluktuk	097210
Pangnirtung	098220
Pond Inlet	098120
Qikiqtarjuaq	098210
Rankin Region including Whale Cove	097620
Repulse Bay	097740
Resolute	099110
Sanikiluaq	097820
Taloyoak	097310

GARANTIE LIMITÉE D'UN AN

Chaney Instrument Company garantit que tous les produits qu'elle fabrique utilisent des matériaux et de la main-d'œuvre de bonne qualité et qu'ils sont exempts de défauts s'ils sont installés et utilisés correctement pendant une période d'un an à partir de la date de leur achat. LES RECOURS POUR TOUTE VIOLATION DE CETTE GARANTIE SONT EXPRESSÉMENT LIMITÉS À LA RÉPARATION OU AU REMPLACEMENT DES PIÈCES DÉFECTUEUSES. Tout produit qui, dans des conditions normales d'utilisation et d'entretien, viole la garantie exprimée par la présente à l'intérieur d'une période d'UN AN à partir de la date de son achat, sera, après examen par Chaney et à sa seule discrétion, réparé ou remplacé par Chaney. Dans un tel cas, les coûts et frais de transport pour les produits retournés devront être payés par l'acheteur. Par la présente, Chaney rejette toute responsabilité pour de tels coûts ou frais de transport.

Cette garantie ne sera pas violée, et Chaney ne donnera pas de crédit pour les produits qu'elle fabrique qui ont souffert d'une usure normale, ont été endommagés, altérés, utilisés ou installés d'une manière incorrecte, endommagés pendant leur transport ou réparés ou modifiés par des personnes autres que des représentants autorisés de Chaney.

LA GARANTIE EXPRIMÉE CI-DESSUS REMPLACE EXPRESSÉMENT TOUTES LES AUTRES GARANTIES, EXPLICITES OU IMPLICITES, ET TOUTES LES AUTRES GARANTIES SONT PAR LA PRÉSENTE ANNULÉES, INCLUANT, MAIS SANS Y ÊTRE LIMITÉES, LA GARANTIE IMPLICITE DE QUALITÉ MARCHANDE ET LA GARANTIE IMPLICITE D'APTITUDE À UNE FONCTION PRÉCISE. CHANEY REJETTE EXPRESSÉMENT TOUTE RESPONSABILITÉ POUR LES DOMMAGES PARTICULIERS, INDIRECTS OU ACCESSOIRES, QU'ILS SOIENT CAUSÉS PAR UN DÉLIT OU PAR UN CONTRAT QUI VIOLÉ CETTE GARANTIE. COMME CERTAINS ÉTATS ET PROVINCES NE PERMETTENT PAS L'EXCLUSION OU LA LIMITATION DES DOMMAGES ACCESSOIRES OU INDIRECTS, LA LIMITATION OU L'EXCLUSION CI-DESSUS POURRAIT NE PAS S'APPLIQUER À VOUS. DE PLUS, CHANEY REJETTE TOUTE RESPONSABILITÉ POUR LES BLESSURES CAUSÉES PAR SES PRODUITS DANS LES LIMITES PERMISES PAR LA LOI. EN ACCEPTANT D'UTILISER TOUT ÉQUIPEMENT OU PRODUIT DE CHANEY, L'ACHETEUR ASSUME TOUTES LES RESPONSABILITÉS POUR LES CONSÉQUENCES SUITE À LEUR UTILISATION CORRECTE OU INCORRECTE. AUCUNE PERSONNE, ENTREPRISE OU CORPORATION N'EST AUTORISÉE PAR CHANEY À ASSUMER D'AUTRES RESPONSABILITÉS EN LIEN AVEC LA VENTE DE SES PRODUITS. DE PLUS, AUCUNE PERSONNE, ENTREPRISE OU CORPORATION N'EST AUTORISÉE À MODIFIER OU ABRÉGER LES TERMES DE CE PARAGRAPHE, DU PARAGRAPHE PRÉCÉDENT, À MOINS D'UNE AUTORISATION PAR ÉCRIT ET SIGNÉE PAR UN AGENT DÔMENT AUTORISÉ PAR CHANEY. CETTE GARANTIE VOUS DONNE CERTAINS DROITS SPÉCIFIQUES ET VOUS POURRIEZ AVOIR D'AUTRES DROITS, QUI VARIENT SELON L'ÉTAT OU LA PROVINCE.

Pour les réparations sous garantie, veuillez communiquer avec:

Département de service à la clientèle
Chaney Instrument Company
965 Wells Street
Lake Geneva, WI 53147

Service à la clientèle de Chaney

877-221-1252

Lun au Ven 8 h à 16 h (HNC)

www.acurite.com

Cet appareil est conforme au paragraphe 15 des règlements de la FCC. Son fonctionnement est assujéti aux deux conditions suivantes :

- 1- Cet appareil NE doit PAS causer d'interférence nuisible, et
- 2- Cet appareil doit accepter toutes les interférences reçues, incluant les interférences pouvant causer un fonctionnement incorrect.

REMARQUE : Cet appareil a été testé et trouvé conforme aux limites pour un dispositif numérique de classe B en accord avec le paragraphe 15 des règlements de la FCC. Ces limites sont conçues pour offrir une protection raisonnable contre l'interférence nuisible pour une installation résidentielle.

Cet appareil génère, utilise et peut émettre de l'énergie en radiofréquence et, s'il n'est pas installé et utilisé en accord avec les instructions, peut causer de l'interférence nuisible aux communications radios.

Par contre, il n'y a aucune garantie que de l'interférence ne peut survenir pour une installation en particulier. Si cet appareil cause de l'interférence nuisible à la réception radio ou télévisuelle, ce que vous pouvez déterminer en fermant puis en redémarrant l'appareil, l'utilisateur peut tenter d'éliminer l'interférence en utilisant l'une ou plusieurs des méthodes ci-dessous :

- Réorientez ou déplacez l'antenne réceptrice.
- Éloignez l'appareil du récepteur.
- Branchez l'appareil dans une prise sur un circuit différent de celui utilisé par le récepteur.
- Communiquez avec le revendeur ou un technicien en radiotélévision expérimenté pour obtenir de l'aide.

REMARQUE : Le fabricant n'est pas responsable de l'interférence radio ou télévisuelle causée par des modifications non autorisées de cet appareil. De telles modifications pourraient annuler le droit de l'utilisateur d'utiliser cet appareil.

Le présent appareil est conforme aux CNR d'Industrie Canada applicables aux appareils radio exempts de licence. L'exploitation est autorisée aux deux conditions suivantes:

- (1) l'appareil ne doit pas produire de brouillage, et
- (2) l'utilisateur de l'appareil doit accepter tout brouillage radioélectrique subi, même si le brouillage est susceptible d'en compromettre le fonctionnement.

ACURITE® est une marque déposée de Chaney Instrument Co. Lake Geneva, WI 53147

08505 INST 051811